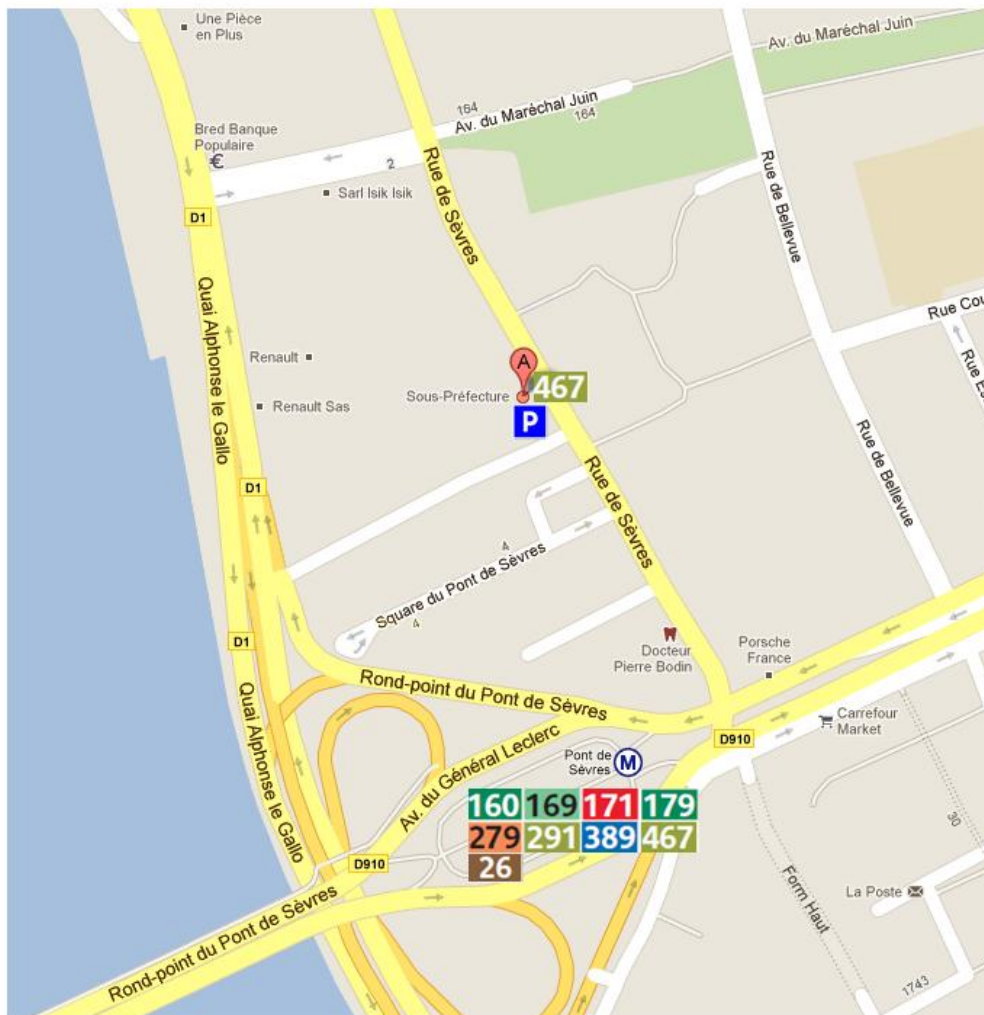




## Plan d'accès à la sous-préfecture de Boulogne-Billancourt



### Transports en commun :

 Métro Ligne 9 Pont de Sèvres


Bus, Lignes :

 467 Arrêt Sous-préfecture-Roseraie

 160  169  171  179  
 279  291  389  467  26 Arrêt Pont de Sèvres- Métro

### En voiture :

-Depuis la N118, prendre la direction de Boulogne-Billancourt, Paris/porte de Saint-Cloud et prendre la D910, traversez la Seine et prendre à gauche Rue de Sèvres.

 Parking Pont de Sèvres (568 places) payant,  
Parking gratuit réservé aux personnes à mobilité réduite (11-12 Quai le Gallo).