

Identification

Identifiant	92SIS05388
Nom usuel	CRYSTAL
Adresse	28 rue Kleber
Lieu-dit	
Département	HAUTS-DE-SEINE - 92
Commune principale	CHATILLON - 92020
Caractéristiques du SIS	Le site a accueilli des activités de stockage d'hydrocarbures exploitées par la Compagnie Générale de Chauffage puis par la société Crystal. La société Crystal a été radiée le 21/02/2014. Les activités ont cessé le 30/06/2011. En juin 2012 un programme de reconnaissance de la qualité du sous sol a été réalisé mettant en évidence la présence d'hydrocarbures dans les sols. Des travaux de réhabilitation ont été réalisés pour l'aménageur COGEDIM PARIS METROPOLE en juin et juillet 2014 ainsi qu'en février 2015. Le site a été remis en état pour un usage logement.
Etat technique	Site évalué ou traité, ou en cours, avec restriction d'usage (SUP, ou autre)
Observations	

Références aux inventaires

Sélection du SIS

Statut	Consultable
Critère de sélection	
Commentaires sur la sélection	Le site est compatible avec un usage logement. Des restrictions d'usages sont imposées.

Caractéristiques géométriques générales

Coordonnées du centroïde	647411.0 , 6855540.0 (Lambert 93)
Superficie totale	1806 m ²
Perimètre total	219 m

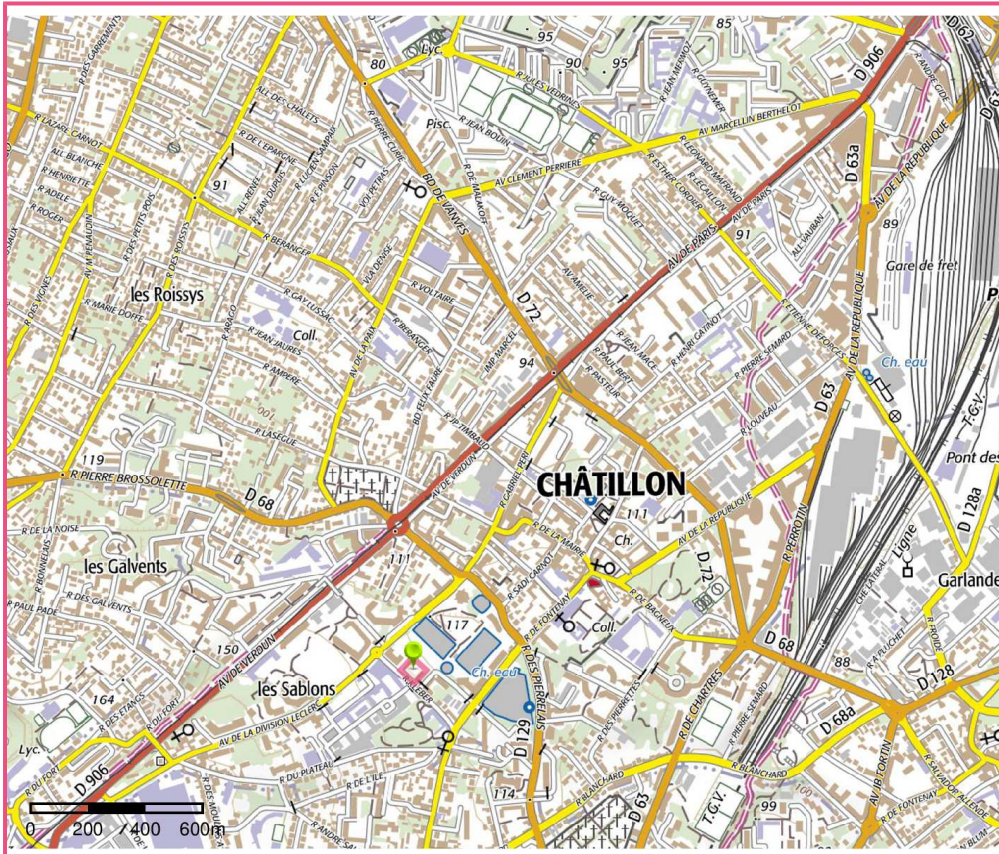
Liste parcellaire cadastral

Date de vérification du
parcellaire

Commune	Section	Parcelle	Date génération
CHATILLON	0R	212	22/06/2017

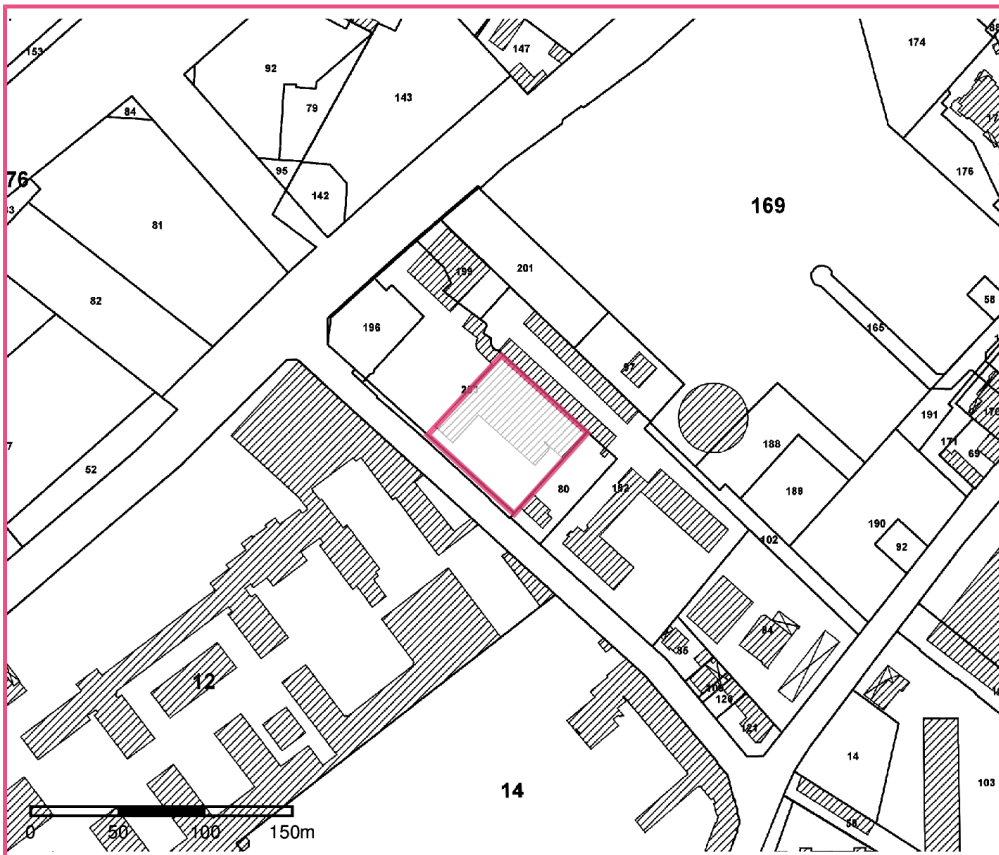
Documents

Cartographie



□ Périmètre du SIS
Cartes IGN - IGN

Identifiant : 92SIS05388



□ Périmètre du SIS
Parcelles cadastrales - IGN

Identifiant : 92SIS05388

Identification

Identifiant	92SIS05456
Nom usuel	TOTAL
Adresse	15/17 avenue de Verdun
Lieu-dit	
Département	HAUTS-DE-SEINE - 92
Commune principale	CHATILLON - 92020
Caractéristiques du SIS	Le site a accueilli une station-service dont l'activité a cessé le 31/03/2009. Des diagnostics des sols ont été réalisés en 2009 et en 2011, mettant en évidence une pollution en hydrocarbures totaux, en benzène, toluène, éthylbenzène et xylènes (BTEX) et en hydrocarbures aromatiques polycycliques (HAP). Des travaux de dépollution du site par excavation des terres contaminées ont ensuite été menés. L'analyse des risques résiduels réalisée après travaux a démontré la compatibilité du site avec un usage de type industriel.
Etat technique	Site traité avec restrictions d'usages, travaux réalisés, restrictions d'usage ou servitudes imposées ou en cours
Observations	En cas de changement d'usage, il appartiendra à l'aménageur de s'assurer de la compatibilité de l'état du sol avec l'usage prévu.

Références aux inventaires

Sélection du SIS

Statut	Consultable
Critère de sélection	
Commentaires sur la sélection	Site avec pollution avérée des sols

Caractéristiques géométriques générales

Coordonnées du centroïde	647659.0 , 6856087.0 (Lambert 93)
Superficie totale	2456 m ²
Perimètre total	301 m

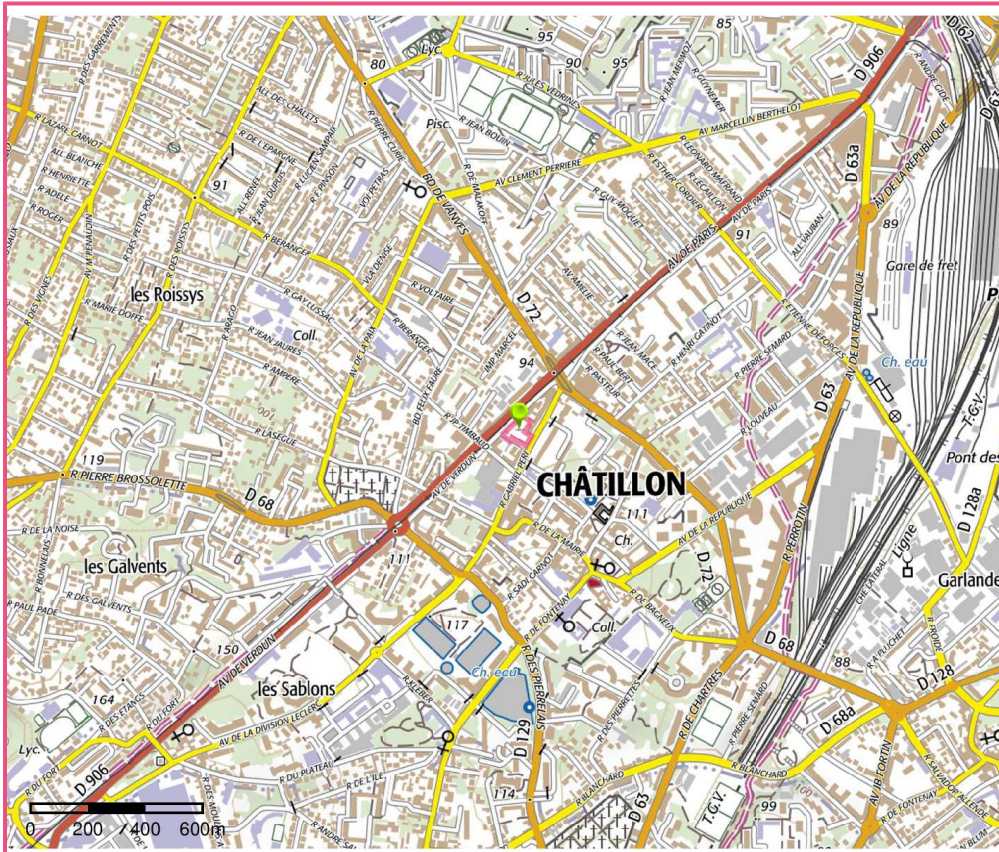
Liste parcellaire cadastral

Date de vérification du
parcellaire

Commune	Section	Parcelle	Date génération
CHATILLON	0U	92	29/06/2017
CHATILLON	0U	109	29/06/2017
CHATILLON	0U	117	29/06/2017
CHATILLON	0U	118	29/06/2017
CHATILLON	0U	123	29/06/2017

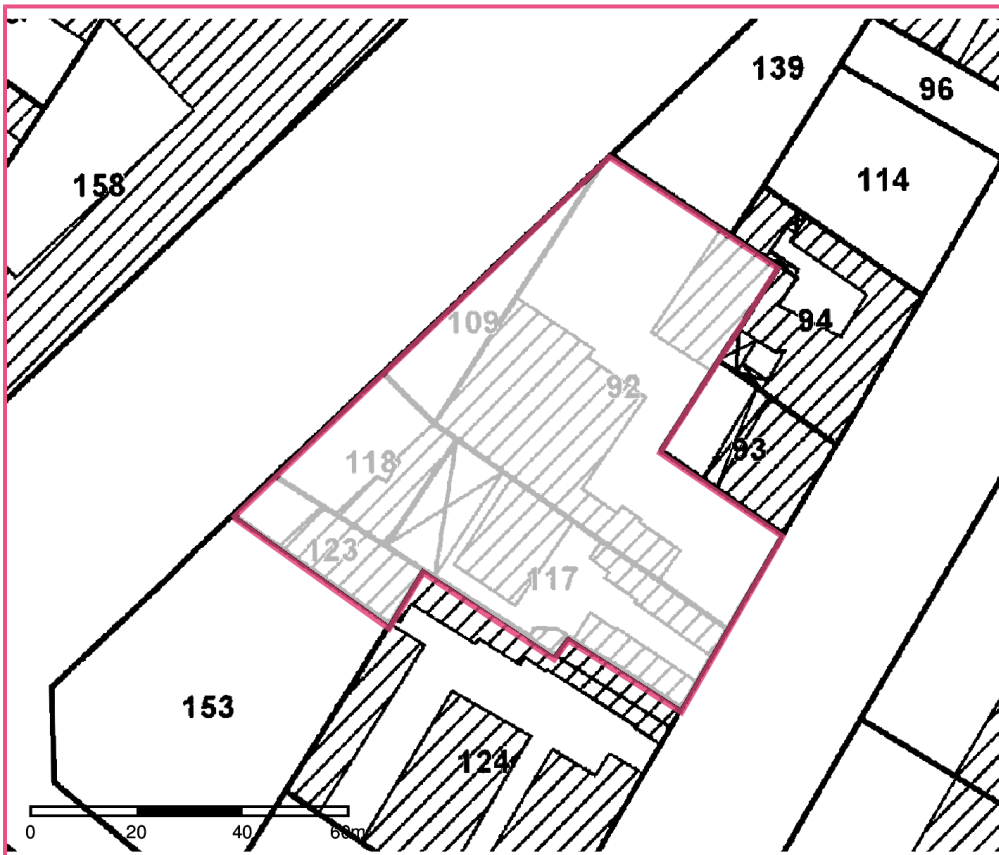
Documents

Cartographie



□ Périmètre du SIS
Cartes IGN - IGN

Identifiant : 92SIS05456



□ Périmètre du SIS
Parcelles cadastrales - IGN

Identifiant : 92SIS05456