

Identification

Identifiant	92SIS05404
Nom usuel	COMPAGNIE D'AFFRETEMENT ET DE TRANSPORT C.A.T.
Adresse	19-23 route Principale du Port
Lieu-dit	
Département	HAUTS-DE-SEINE - 92
Commune principale	GENNEVILLIERS - 92036
Caractéristiques du SIS	Le site a accueilli à partir de 1966 un atelier de préparation et de lavage de véhicules automobiles, ainsi qu'une station de distribution de carburant à partir de 1974. Les activités ont cessé le 30 avril 2013. Un diagnostic de l'état des milieux a mis en évidence une pollution des sols et des eaux souterraines en hydrocarbures, benzène, toluène, éthylbenzène, xylènes (BTEX) et, pour les sols uniquement, en métaux lourds. Des travaux de dépollution ont été réalisés de février à mai 2017. Une analyse des risques résiduels a démontré la remise en état du site pour l'usage futur envisagé, à savoir d'une part un arboretum avec piste cyclable en partie nord du site, et d'autre part deux plateformes logistiques sur le reste du site.
Etat technique	Site traité avec restrictions d'usages, travaux réalisés, restrictions d'usage ou servitudes imposées ou en cours
Observations	

Références aux inventaires

Sélection du SIS

Statut	Consultable
Critère de sélection	
Commentaires sur la sélection	Site avec pollution avérée des sols

Caractéristiques géométriques générales

Coordonnées du centroïde	648040.0 , 6871200.0 (Lambert 93)
Superficie totale	253614 m ²
Perimètre total	4594 m

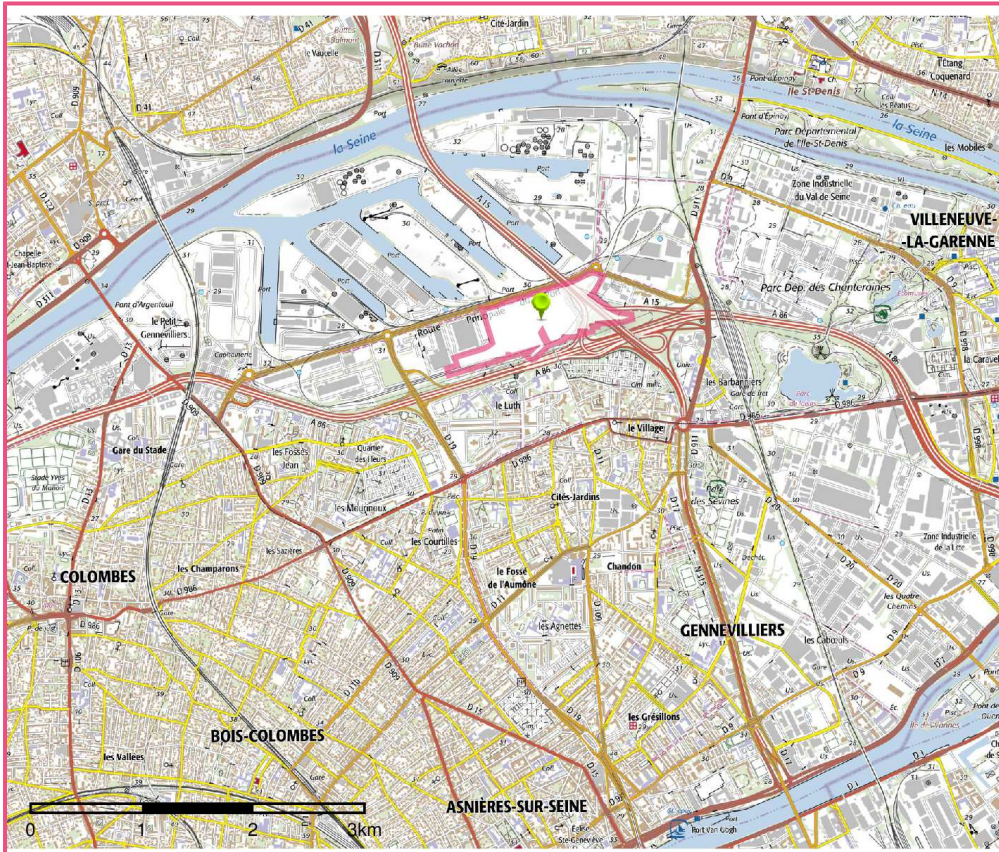
Liste parcellaire cadastral

Date de vérification du
parcellaire

Commune	Section	Parcelle	Date génération
GENNEVILLIERS	0E	28	27/06/2017
GENNEVILLIERS	0E	33	27/06/2017
GENNEVILLIERS	0E	59	27/06/2017
GENNEVILLIERS	0E	60	27/06/2017
GENNEVILLIERS	0E	91	27/06/2017
GENNEVILLIERS	0E	94	27/06/2017
GENNEVILLIERS	0E	113	27/06/2017
GENNEVILLIERS	0E	146	27/06/2017
GENNEVILLIERS	0E	158	27/06/2017
GENNEVILLIERS	0X	276	27/06/2017
GENNEVILLIERS	0X	278	27/06/2017
GENNEVILLIERS	0X	280	27/06/2017
GENNEVILLIERS	0X	282	27/06/2017
GENNEVILLIERS	0X	284	27/06/2017
GENNEVILLIERS	0X	286	27/06/2017
GENNEVILLIERS	0X	303	27/06/2017
GENNEVILLIERS	0X	329	27/06/2017
GENNEVILLIERS	0X	331	27/06/2017

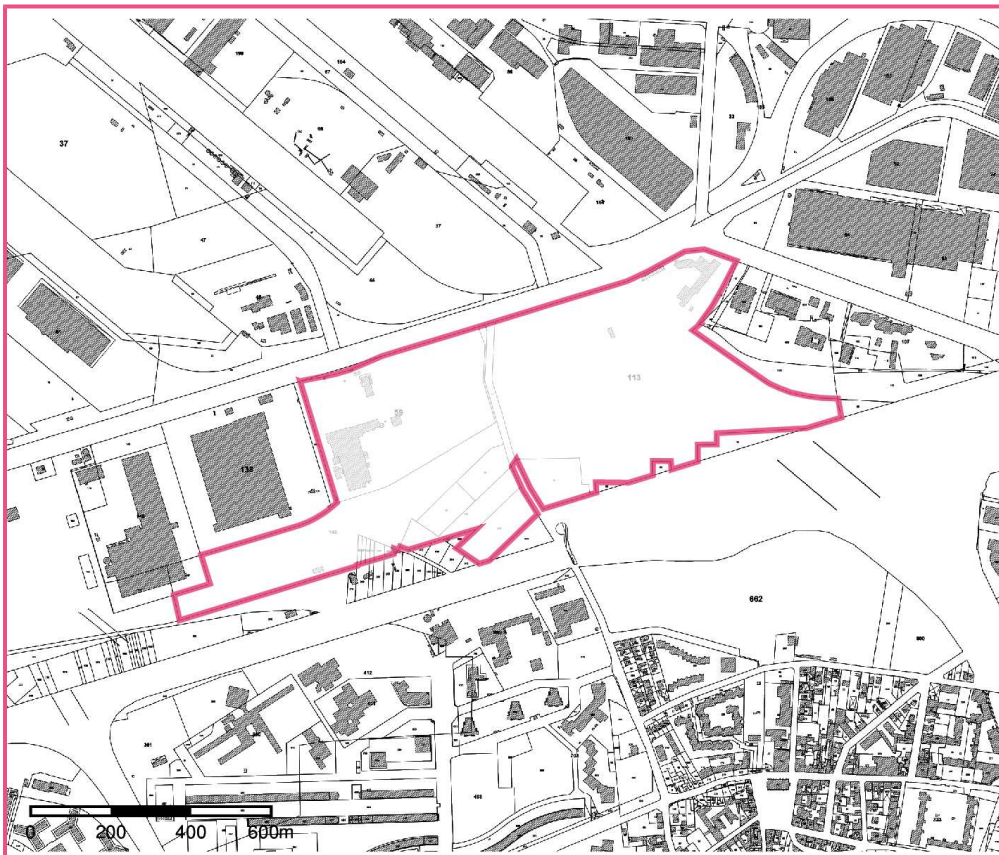
Documents

Cartographie



□ Périmètre du SIS
Cartes IGN - IGN

Identifiant : 92SIS05404



□ Périmètre du SIS
Parcelles cadastrales - IGN

Identifiant : 92SIS05404

Identification

Identifiant	92SIS05138
Nom usuel	CONFIDENTIALYS
Adresse	120 rue du moulin de cage
Lieu-dit	
Département	HAUTS-DE-SEINE - 92
Commune principale	GENNEVILLIERS - 92036
Caractéristiques du SIS	La société Confidentialys a exploité sur ce site des activités de destruction de papiers confidentiels, la récupération et le recyclage de papier. La cessation totale d'activité a été annoncée par courrier du 22 juin 2011, pour un arrêt définitif des activités le 31 décembre 2010. Le diagnostic des sols réalisé en 2011 montre la présence d'hydrocarbures et de métaux lourds dans les sols ainsi que des traces de composés organohalogénés volatils (COHV) et d'hydrocarbures aromatiques polycycliques (HAP). Un plan de gestion de la pollution a été établi en 2011 et des travaux de dépollution ont eu lieu en juin et juillet 2013. Le rapport de fin de travaux et l'analyse des risques résiduels du 19/02/2013 concluent à un état du site compatible avec un usage industriel.
Etat technique	Site évalué (IEM et/ou plan de gestion), état des sols compatible avec l'usage actuel ou projeté
Observations	Le site a été remis en état pour un usage industriel.

Références aux inventaires

Sélection du SIS

Statut	Consultable
Critère de sélection	
Commentaires sur la sélection	Il n'y a aucune contamination significative du fond de fouille, le site est compatible avec un usage industriel.

Caractéristiques géométriques générales

Coordonnées du centroïde	649737.0 , 6869983.0 (Lambert 93)
Superficie totale	4573 m ²
Perimètre total	363 m

Liste parcellaire cadastral

Date de vérification du
parcellaire

Commune	Section	Parcelle	Date génération
GENNEVILLIERS	0P	209	06/06/2017
GENNEVILLIERS	0P	19	06/06/2017
GENNEVILLIERS	0P	18	06/06/2017
GENNEVILLIERS	0P	21	06/06/2017
GENNEVILLIERS	0P	210	06/06/2017

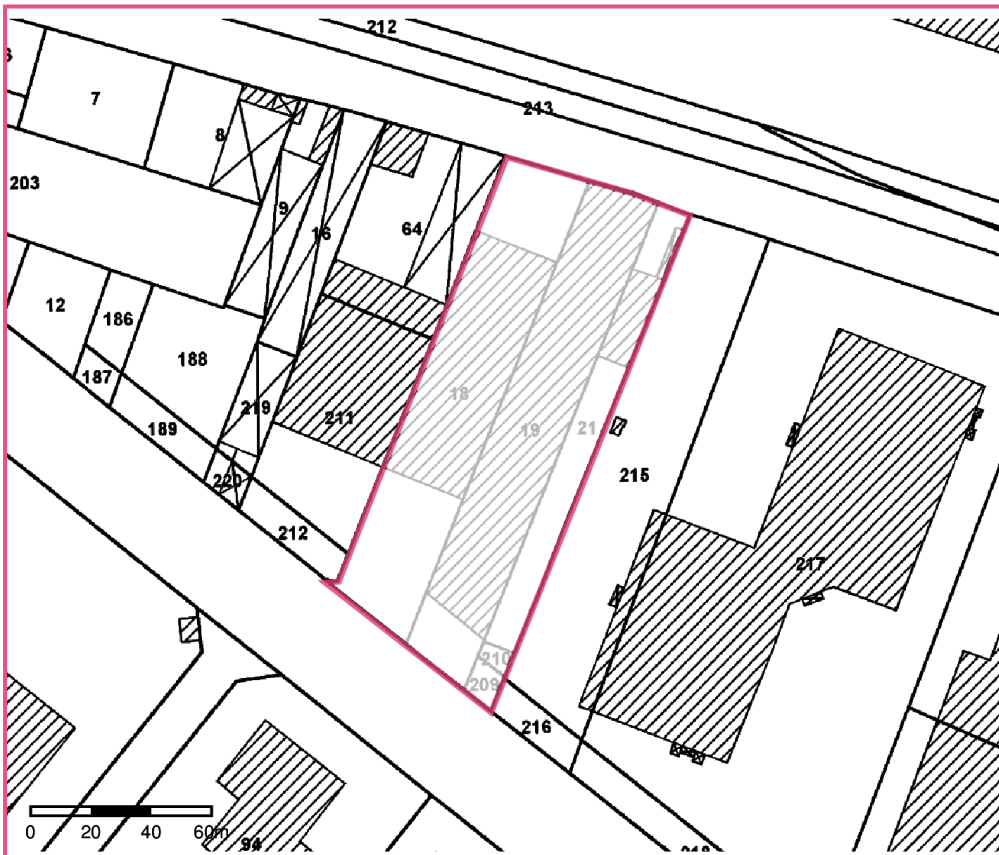
Documents

Cartographie



□ Périmètre du SIS
Cartes IGN - IGN

Identifiant : 92SIS05138



□ Périmètre du SIS
Parcelles cadastrales - IGN

Identifiant : 92SIS05138

Identification

Identifiant	92SIS05047
Nom usuel	REVIVAL
Adresse	19 et 23 chemin des petits marais
Lieu-dit	
Département	HAUTS-DE-SEINE - 92
Commune principale	GENNEVILLIERS - 92036
Caractéristiques du SIS	<p>La société REVIVAL (groupe DERICHEBOURG) exploitait au 19 chemin des petits marais un centre de tri et transit de métaux et de déchets d'équipements électriques et électroniques (DEEE) et un broyeur de véhicules hors d'usage (VHU). La cessation d'activité a été déclarée le 9 juillet 2014. La société REVIVAL exploitait par ailleurs sur le site immédiatement voisin du 23 chemin des petits marais un centre de transit et regroupement de déchets issus du démontage de VHU et de DEEE. La cessation d'activité a été déclarée le 4 novembre 2013. Un diagnostic environnemental et un plan de gestion ont été réalisés pour les deux sites. Les remblais de surface (0 à 2 m) au droit de l'ensemble du site étaient impactés, à des degrés divers, par les métaux, les hydrocarbures totaux et aromatiques polycycliques (HAP), les composés organiques halogénés volatils (COHV), les polychlorobiphényles (PCB) et les benzène, toluène, éthylbenzène et xylènes (BTEX). Des travaux de dépollution ont été mis en oeuvre. Le rapport de fin de travaux a été transmis le 2 mai 2016. L'exploitant a justifié que les teneurs résiduelles en BTEX et en hydrocarbures totaux sont nettement inférieures aux seuils de réhabilitation définis pour un usage de type industriel. Une analyse des risques résiduels a permis de conclure à l'absence de risque sanitaire inacceptable pour l'usage retenu. Un procès-verbal de récolement a été dressé le 07/11/2016.</p>
Etat technique	Site traité avec surveillance, travaux réalisés, surveillance imposée par AP ou en cours (projet d'AP présenté au CODERST)
Observations	

Références aux inventaires

Organisme	Base	Identifiant	Lien
Administration - DREAL - DRIEE - DEAL	Base BASOL	92.0099	http://basol.developpement-durable.gouv.fr/fiche.php?page=1&index_sp=92.0099

Sélection du SIS

Statut	Consultable
Critère de sélection	
Commentaires sur la sélection	Site BASOL

Caractéristiques géométriques générales

Coordonnées du centroïde 648740.0 , 6871954.0 (Lambert 93)
Superficie totale 34584 m²
Périmètre total 1465 m

Liste parcellaire cadastral

Date de vérification du
parcellaire

Commune	Section	Parcelle	Date génération
GENNEVILLIERS	0F	53	29/05/2017
GENNEVILLIERS	0F	110	29/05/2017
GENNEVILLIERS	0F	114	29/05/2017
GENNEVILLIERS	0F	51	29/05/2017
GENNEVILLIERS	0F	54	29/05/2017

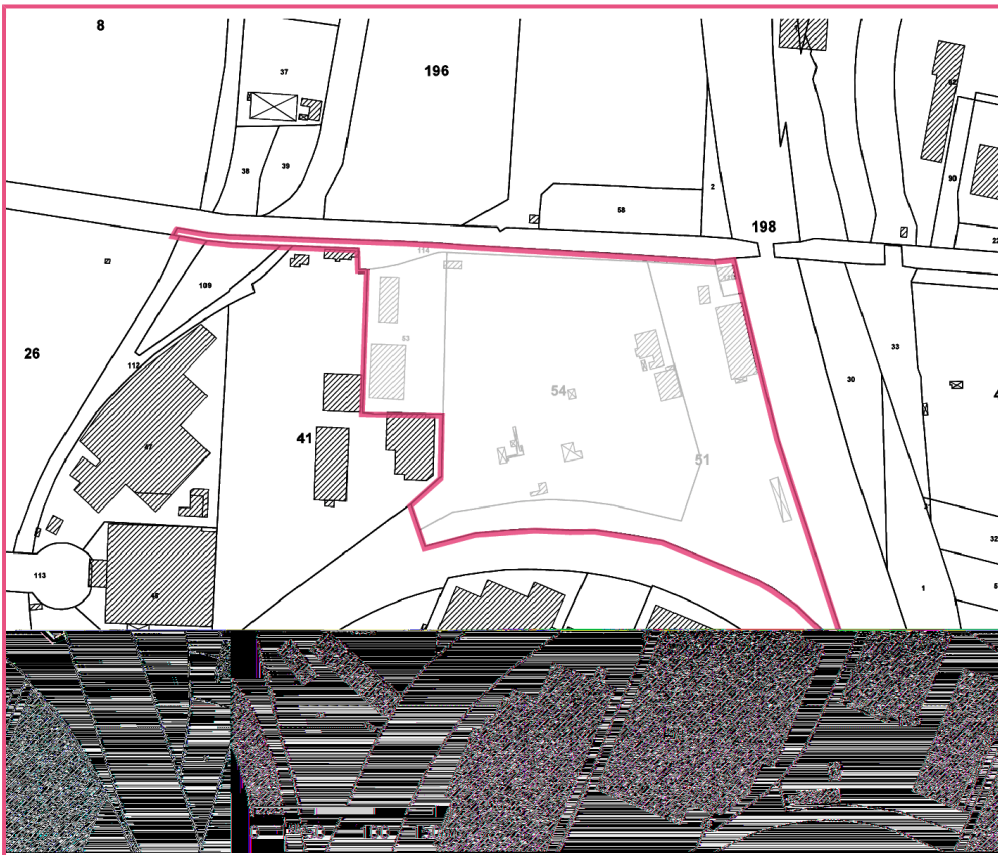
Documents

Cartographie



□ Périmètre du SIS
Cartes IGN - IGN

Identifiant : 92SIS05047



□ Périmètre du SIS
Parcelles cadastrales - IGN

Identifiant : 92SIS05047

Identification

Identifiant	92SIS05441
Nom usuel	ENGIE
Adresse	140-142 avenue Marcel Paul
Lieu-dit	
Département	HAUTS-DE-SEINE - 92
Commune principale	GENNEVILLIERS - 92036
Autre(s) commune(s)	VILLENEUVE LA GARENNE - 92078
Caractéristiques du SIS	<p>Le site, situé sur les communes de Gennevilliers et de Villeneuve-La-Garenne, a accueilli, à partir de 1943, la plus grande usine à gaz d'Europe. Dans le cadre de l'arrêt de l'usines à gaz, des travaux de démantèlement ont été réalisés à partir de 1969.</p> <p>A la suite d'études environnementales qui ont révélé la présence d'Hydrocarbures Aromatiques Polycycliques (HAP), de BTEX (Benzène, Toluène, Ethylbenzène et Xylènes), la remise en état du site a été encadrée par l'arrêté préfectoral du 28/02/1996. Les travaux de réhabilitation ont été réalisés entre 1997 et 1998 (excavation de plus de 230000 tonnes de terres impactées sur les terrains des deux communes).</p> <p>Sur les terrains situés sur la commune de Villeneuve-la-Garenne, en complément de ces travaux, un traitement des eaux souterraines a été réalisé entre 2006 et 2016 sur 7 zones dénommées zones 1 à 6 et 141 . Une pollution résiduelle subsiste néanmoins dans les sols et les eaux souterraines. Ainsi, un suivi de la qualité des eaux souterraines se poursuit. Des études complémentaires doivent être réalisées sur la zone 141.</p> <p>Le site est compatible avec un usage industriel, artisanal, commercial ou tertiaire avec restrictions d'usages.</p> <p>Les zones dénommées zone 1, zone 2 Sud et zone 4 font l'objet d'un projet d'instauration de servitudes d'utilité publique. Les zones 1 et 2 Sud sont localisées sur la parcelle B0160 et partiellement sur la parcelle B0137. La zone 4 est localisée partiellement sur la parcelle B0154.</p>
Etat technique	Site traité avec restrictions d'usages, travaux réalisés, restrictions d'usage ou servitudes imposées ou en cours
Observations	

Références aux inventaires

Organisme	Base	Identifiant	Lien
Administration - DREAL - DRIEE - DEAL	Base BASOL	92.0010	http://basol.developpement-durable.gouv.fr/fiche.php?page=1&index_sp=92.0010
Administration - DREAL - DRIEE - DEAL	Base BASOL	92.0011	http://basol.developpement-durable.gouv.fr/fiche.php?page=1&index_sp=92.0011
Etablissement public - BRGM	Base BASIAS	IDF9201815	http://basias.brgm.fr/fiche_synthetique.asp?IDT=IDF9201815

Sélection du SIS

Statut Consultable

Critère de sélection

Commentaires sur la sélection Site BASOL. Le site est compatible avec un usage industriel, artisanal, commercial ou tertiaire avec restrictions d'usages.

Caractéristiques géométriques générales

Coordonnées du centroïde 649422.0 , 6871593.0 (Lambert 93)

Superficie totale 498155 m²

Perimètre total 4074 m

Liste parcellaire cadastral

Date de vérification du
parcellaire

Commune	Section	Parcelle	Date génération
GENNEVILLIERS	OH	42	16/01/2012
GENNEVILLIERS	OH	45	16/01/2012
GENNEVILLIERS	OH	47	16/01/2012
GENNEVILLIERS	OH	55	16/01/2012
GENNEVILLIERS	OH	58	16/01/2012
GENNEVILLIERS	OH	59	16/01/2012
GENNEVILLIERS	OH	60	16/01/2012
GENNEVILLIERS	OH	62	16/01/2012
GENNEVILLIERS	OH	64	16/01/2012
GENNEVILLIERS	OH	70	16/01/2012
GENNEVILLIERS	OH	73	16/01/2012
GENNEVILLIERS	OH	75	16/01/2012
GENNEVILLIERS	OH	76	16/01/2012
GENNEVILLIERS	OH	43	29/06/2017
GENNEVILLIERS	OH	56	29/06/2017

GENNEVILLIERS	0H	85	29/06/2017
GENNEVILLIERS	0H	81	29/06/2017
GENNEVILLIERS	0H	80	29/06/2017
GENNEVILLIERS	0H	91	29/06/2017
GENNEVILLIERS	0H	100	29/06/2017
GENNEVILLIERS	0H	87	29/06/2017
GENNEVILLIERS	0H	89	29/06/2017
GENNEVILLIERS	0H	95	29/06/2017
GENNEVILLIERS	0H	97	29/06/2017
GENNEVILLIERS	0H	99	29/06/2017
GENNEVILLIERS	0H	96	29/06/2017
GENNEVILLIERS	0H	98	29/06/2017
GENNEVILLIERS	0H	435	29/06/2017
GENNEVILLIERS	0H	436	29/06/2017
GENNEVILLIERS	0H	443	29/06/2017
GENNEVILLIERS	0H	411	29/06/2017
GENNEVILLIERS	0H	101	29/06/2017
GENNEVILLIERS	0H	483	29/06/2017
GENNEVILLIERS	0H	484	29/06/2017
GENNEVILLIERS	0H	486	29/06/2017
GENNEVILLIERS	0H	479	29/06/2017
GENNEVILLIERS	0H	480	29/06/2017
GENNEVILLIERS	0H	481	29/06/2017
GENNEVILLIERS	0H	485	29/06/2017
GENNEVILLIERS	0H	482	29/06/2017
GENNEVILLIERS	0H	508	29/06/2017
GENNEVILLIERS	0H	509	29/06/2017
GENNEVILLIERS	0H	510	29/06/2017
GENNEVILLIERS	0H	513	29/06/2017
GENNEVILLIERS	0H	511	29/06/2017
GENNEVILLIERS	0H	512	29/06/2017
GENNEVILLIERS	0H	514	29/06/2017
GENNEVILLIERS	0H	507	29/06/2017
GENNEVILLIERS	0H	515	29/06/2017
GENNEVILLIERS	0H	516	29/06/2017
GENNEVILLIERS	0H	517	29/06/2017
GENNEVILLIERS	0H	417	29/06/2017
GENNEVILLIERS	0H	469	29/06/2017
GENNEVILLIERS	0H	410	29/06/2017

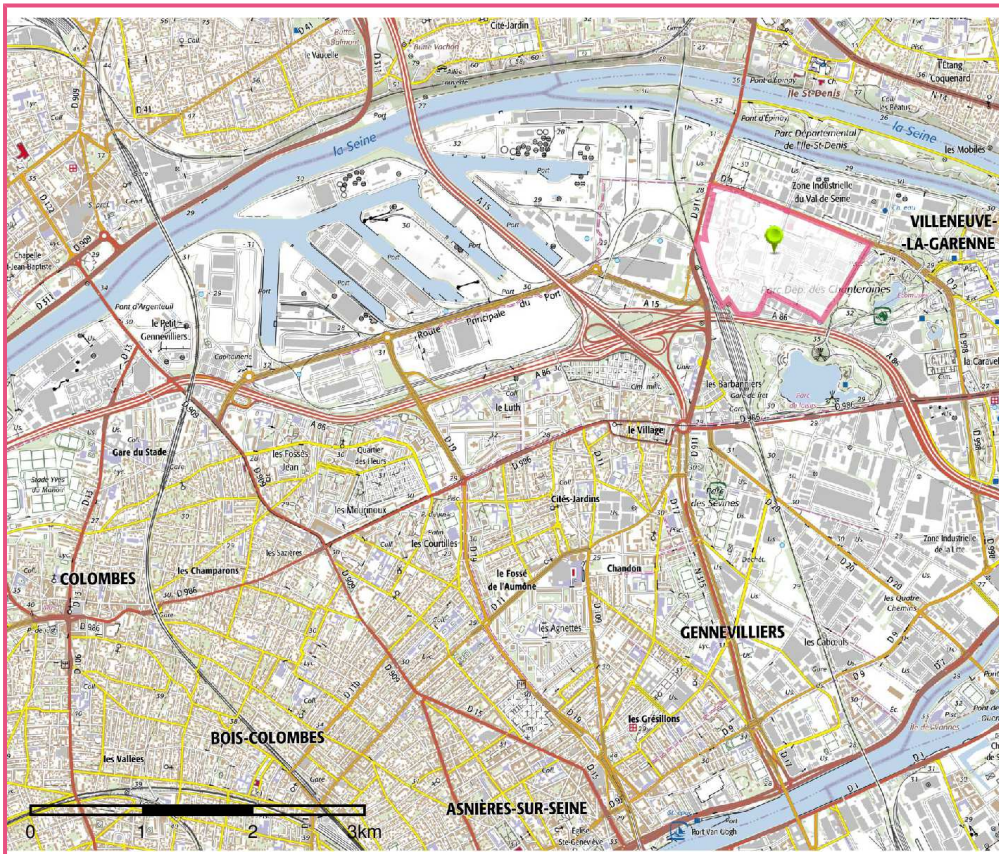
GENNEVILLIERS	0H	462	29/06/2017
GENNEVILLIERS	0H	414	29/06/2017
GENNEVILLIERS	0H	82	29/06/2017
GENNEVILLIERS	0H	84	29/06/2017
GENNEVILLIERS	0H	468	29/06/2017
GENNEVILLIERS	0H	461	29/06/2017
GENNEVILLIERS	0H	501	29/06/2017
GENNEVILLIERS	0H	458	29/06/2017
GENNEVILLIERS	0H	191	29/06/2017
GENNEVILLIERS	0H	497	29/06/2017
GENNEVILLIERS	0H	502	29/06/2017
GENNEVILLIERS	0H	498	29/06/2017
GENNEVILLIERS	0H	496	29/06/2017
GENNEVILLIERS	0H	465	29/06/2017
GENNEVILLIERS	0H	464	29/06/2017
GENNEVILLIERS	0H	499	29/06/2017
GENNEVILLIERS	0H	500	29/06/2017
GENNEVILLIERS	0H	439	29/06/2017
GENNEVILLIERS	0H	470	29/06/2017
GENNEVILLIERS	0H	466	29/06/2017
GENNEVILLIERS	0H	440	29/06/2017
GENNEVILLIERS	0H	459	29/06/2017
GENNEVILLIERS	0H	460	29/06/2017
GENNEVILLIERS	0H	407	29/06/2017
GENNEVILLIERS	0H	408	29/06/2017
GENNEVILLIERS	0H	467	29/06/2017
GENNEVILLIERS	0H	83	29/06/2017
GENNEVILLIERS	0H	86	29/06/2017
GENNEVILLIERS	0H	53	29/06/2017
GENNEVILLIERS	0H	78	29/06/2017
VILLENEUVE LA GARENNE	0B	72	15/11/2017
VILLENEUVE LA GARENNE	0B	119	
VILLENEUVE LA GARENNE	0B	123	15/11/2017
VILLENEUVE LA GARENNE	0B	124	15/11/2017
VILLENEUVE LA GARENNE	0B	126	
VILLENEUVE LA GARENNE	0B	127	
VILLENEUVE LA GARENNE	0B	128	
VILLENEUVE LA GARENNE	0B	129	
VILLENEUVE LA GARENNE	0B	130	

VILLENEUVE LA GARENNE	0B	131	
GENNEVILLIERS	0B	132	
VILLENEUVE LA GARENNE	0B	133	
VILLENEUVE LA GARENNE	0B	134	
VILLENEUVE LA GARENNE	0B	135	
VILLENEUVE LA GARENNE	0B	136	
VILLENEUVE LA GARENNE	0B	137	
VILLENEUVE LA GARENNE	0B	138	
VILLENEUVE LA GARENNE	0B	142	
VILLENEUVE LA GARENNE	0B	143	
VILLENEUVE LA GARENNE	0B	144	
VILLENEUVE LA GARENNE	0B	145	
GENNEVILLIERS	0B	146	
GENNEVILLIERS	0B	148	
GENNEVILLIERS	0B	149	
GENNEVILLIERS	0B	154	
GENNEVILLIERS	0B	155	
GENNEVILLIERS	0B	156	
GENNEVILLIERS	0B	157	
VILLENEUVE LA GARENNE	0B	158	
VILLENEUVE LA GARENNE	0B	159	
VILLENEUVE LA GARENNE	0B	160	

Documents

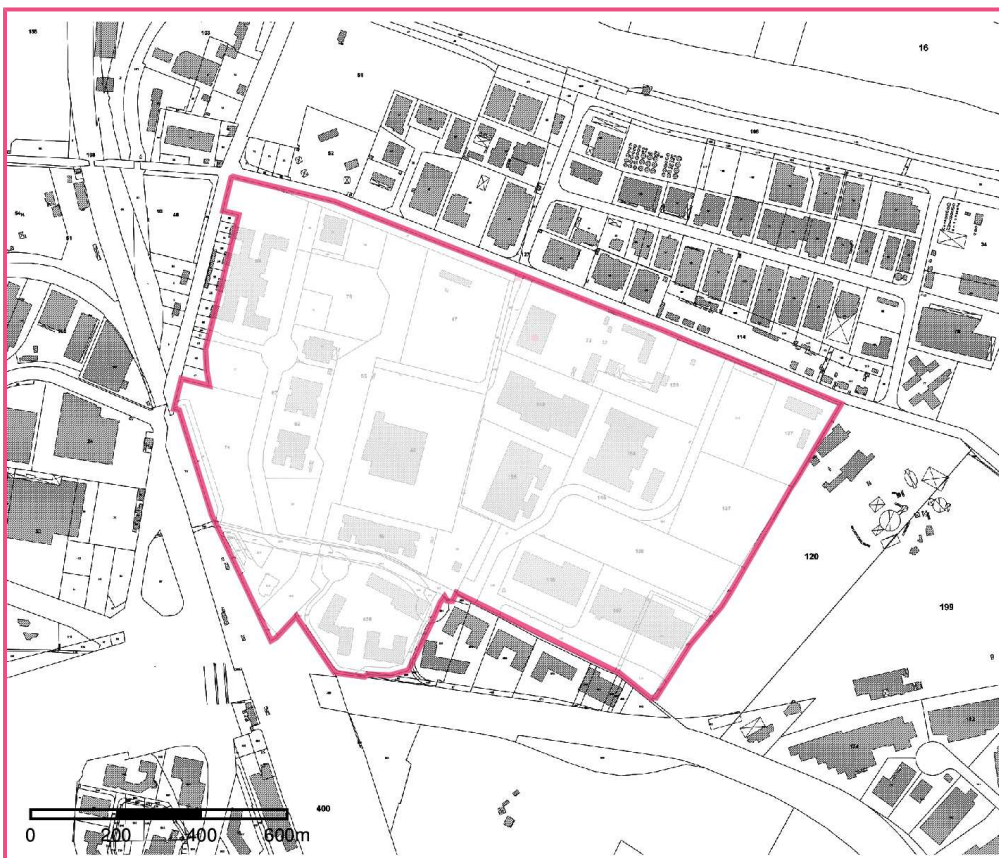
Titre	Commentaire	Diffusé
Zones avec projet de SUP		Oui

Cartographie



□ Périmètre du SIS
Cartes IGN - IGN

Identifiant : 92SIS05441



□ Périmètre du SIS
Parcelles cadastrales - IGN

Identifiant : 92SIS05441

Identification

Identifiant	92SIS05461
Nom usuel	ARPIN
Adresse	23/25 quai des Grésillons
Lieu-dit	
Département	HAUTS-DE-SEINE - 92
Commune principale	GENNEVILLIERS - 92036
Caractéristiques du SIS	Le site a accueilli une activité de fabrication de fours et étuves (chaudronnerie, fromage, peinture) ayant cessé en 2000. Un diagnostic des sols a été réalisé en décembre 2000. Il met en évidence une pollution des sols en hydrocarbures totaux, hydrocarbures aromatiques polycycliques (HAP), phénols, composés organo-halogénés volatils (COHV) et métaux lourds. Des travaux de dépollution, qui ont consisté en l'excavation des terres contaminées, ont été effectués en 2005. Le site a été remis en état pour un usage de type industriel/tertiaire.
Etat technique	Site traité avec restrictions d'usages, travaux réalisés, restrictions d'usage ou servitudes imposées ou en cours
Observations	Restrictions d'usage entre parties (RUP) dans l'acte de vente du terrain

Références aux inventaires

Sélection du SIS

Statut	Consultable
Critère de sélection	
Commentaires sur la sélection	Site avec pollution avérée des sols

Caractéristiques géométriques générales

Coordonnées du centroïde	650332.0 , 6869167.0 (Lambert 93)
Superficie totale	7650 m ²
Perimètre total	510 m

Liste parcellaire cadastral

Date de vérification du parcellaire

Commune	Section	Parcelle	Date génération
GENNEVILLIERS	0N	257	30/06/2017

Cartographie



□ Périmètre du SIS
Cartes IGN - IGN

Identifiant : 92SIS05461



□ Périmètre du SIS
Parcelles cadastrales - IGN

Identifiant : 92SIS05461

Identification

Identifiant	92SIS05102
Nom usuel	PAPREC (ex SOPAC)
Adresse	23 route du Bassin
Lieu-dit	
Département	HAUTS-DE-SEINE - 92
Commune principale	GENNEVILLIERS - 92036
Caractéristiques du SIS	La société PAPPREC a exploité sur ce site un centre de tri et de transit des déchets non dangereux. Par courrier du 14/05/2014, l'exploitant a notifié la cessation définitive de son activité à compter du 31/01/2015. L'exploitant a transmis un diagnostic de l'état des sols daté du 08/06/2007. Ce rapport, réalisé avant l'exploitation du site par PAPREC, relevait déjà la présence de métaux et hydrocarbures dans les sols. Par courrier du 08/04/2016, l'exploitant a transmis deux rapports de diagnostic des sols réalisés par ICF Environnement. Les rapports confirment la présence de métaux et d'hydrocarbures dans les sols et concluent que les activités exercées par PAPREC n'ont pas influencé la qualité des sols. L'exploitant a justifié que le site est compatible avec son usage futur de type industriel.
Etat technique	Site évalué (IEM et/ou plan de gestion), état des sols compatible avec l'usage actuel ou projeté
Observations	Le site est compatible avec son usage futur de type industriel

Références aux inventaires

Organisme	Base	Identifiant	Lien
Etablissement public - BRGM	Base BASIAS	IDF9206685	http://basias.brgm.fr/fiche_synthetique.asp?IDT=IDF9206685

Sélection du SIS

Statut Consultable

Critère de sélection

Commentaires sur la sélection Le site ne présente pas de risque pour son usage futur après diagnostic. Ne nécessite pas de travaux de réhabilitation

Caractéristiques géométriques générales

Coordonnées du centroïde	648183.0 , 6872268.0 (Lambert 93)
Superficie totale	29579 m ²
Perimètre total	963 m

Liste parcellaire cadastral

Date de vérification du
parcellaire

Commune	Section	Parcelle	Date génération
GENNEVILLIERS	0F	16	24/05/2017

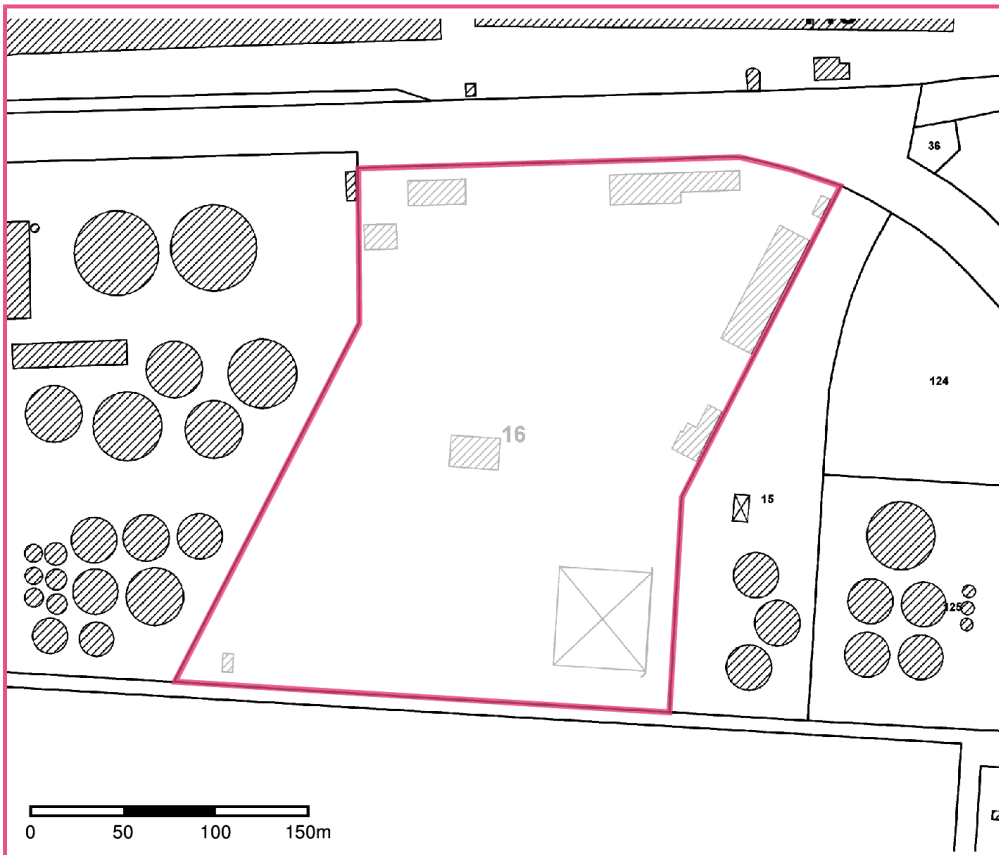
Documents

Cartographie



□ Périmètre du SIS
Cartes IGN - IGN

Identifiant : 92SIS05102



□ Périmètre du SIS
Parcelles cadastrales - IGN

Identifiant : 92SIS05102

Identification

Identifiant	92SIS05454
Nom usuel	PONT D'EPINAY
Adresse	147 Avenue Marcel Paul
Lieu-dit	
Département	HAUTS-DE-SEINE - 92
Commune principale	GENNEVILLIERS - 92036
Caractéristiques du SIS	Le site est situé à proximité de l'ancienne usine à gaz exploitée par ENGIE sur les communes de Gennevilliers et de Villeneuve-La-Garenne. Des campagnes d'investigations ont été réalisées de 2008 à 2011 et ont montré la présence d'hydrocarbures, de cyanure, d'Hydrocarbures Aromatiques Polycycliques (HAP) et de Benzène, de Toluène, d'Ethylbenzène et de Xylène (BTEX). Le terrain a été dépollué du 4 juillet au 13 août 2012 (1846 tonnes de terres polluées excavées et évacuées). Une étude de risque sanitaire validant l'absence de risque pour l'homme par l'inhalation de composés volatils a été réalisée. Le site est compatible avec son usage actuel (chemin de promenade) avec restrictions d'usages.
Etat technique	Site traité avec restrictions d'usages, travaux réalisés, restrictions d'usage ou servitudes imposées ou en cours
Observations	

Références aux inventaires

Sélection du SIS

Statut	Consultable
Critère de sélection	
Commentaires sur la sélection	Le site est compatible avec son usage actuel avec restrictions d'usages.

Caractéristiques géométriques générales

Coordonnées du centroïde	649101.0 , 6872293.0 (Lambert 93)
Superficie totale	5019 m ²
Perimètre total	486 m

Liste parcellaire cadastral

Date de vérification du
parcellaire

Commune	Section	Parcelle	Date génération
GENNEVILLIERS	0G	104	29/06/2017
GENNEVILLIERS	0G	83	29/06/2017
GENNEVILLIERS	0G	102	29/06/2017

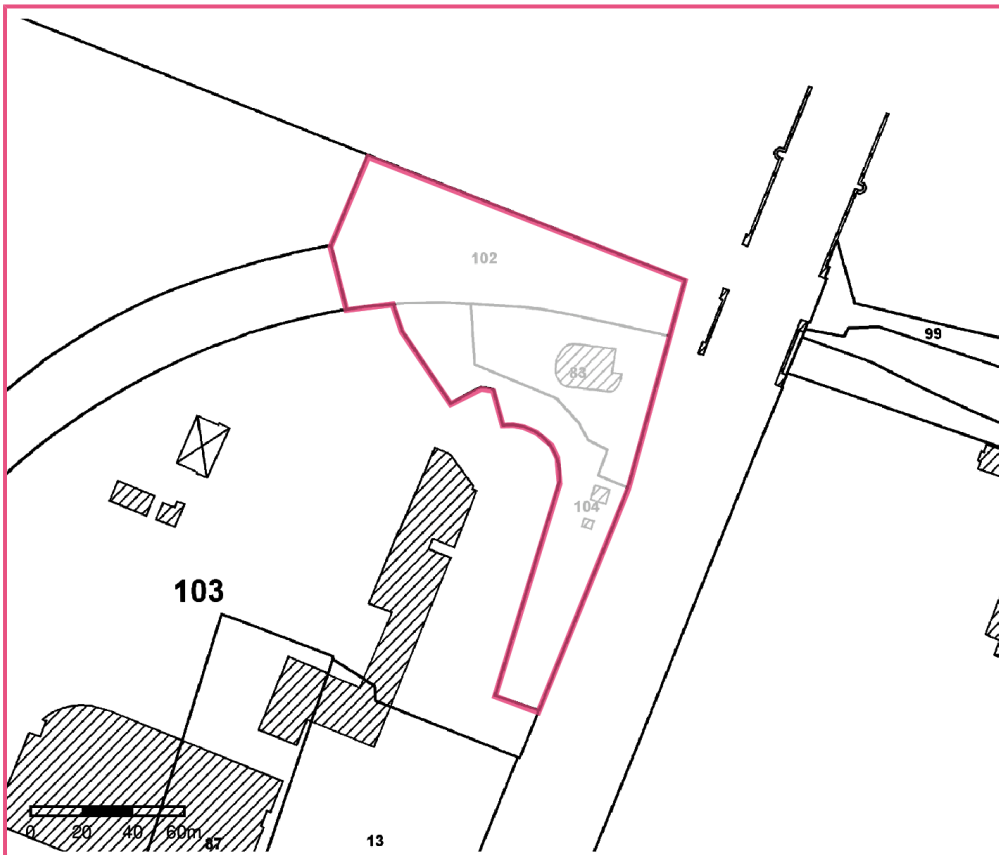
Documents

Cartographie



□ Périmètre du SIS
Cartes IGN - IGN

Identifiant : 92SIS05454



□ Périmètre du SIS
Parcelles cadastrales - IGN

Identifiant : 92SIS05454

Identification

Identifiant	92SIS05104
Nom usuel	SOLVADIS (ex CLEMENT RPC)
Adresse	16, Chemin des petits marais
Lieu-dit	
Département	HAUTS-DE-SEINE - 92
Commune principale	GENNEVILLIERS - 92036
Caractéristiques du SIS	Le site a été exploité par la société CLEMENT RPC, puis a été vendu à la société LANGLOIS, devenue par la suite la société SOLVADIS, une société de conditionnement de produits chimiques. Suite à la cessation d'activité le 29 septembre 1997, un mémoire sur l'état du site a été réalisé, de même qu'une proposition de traitement. Le sol et la nappe étaient pollués par des solvants chlorés. Un arrêté préfectoral de remise en état du site a été pris le 16 janvier 2001. Les travaux de dépollution ont été réalisés et un procès verbal de récolement a été rédigé le 12 décembre 2002. Aujourd'hui, une activité de tri, transit et compactage de déchets est exploitée sur ce site.
Etat technique	Site traité avec risque résiduel acceptable (ARR)
Observations	La surveillance de la nappe a été imposée par l'arrêté préfectoral de remise en état. Cette surveillance a été maintenue après la fin des travaux.

Références aux inventaires

Organisme	Base	Identifiant	Lien
Administration - DREAL - DRIEE - DEAL	Base BASOL	92.0039	http://basol.developpement-durable.gouv.fr/fiche.php?page=1&index_sp=92.0039
Etablissement public - BRGM	Base BASIAS	IDF9201804	http://basias.brgm.fr/fiche_synthetique.asp?IDT=IDF9201804

Sélection du SIS

Statut Consultable

Critère de sélection

Commentaires sur la sélection Site BASOL, Site traité, remis en état pour un usage industriel, actuellement exploité par Véolia

Caractéristiques géométriques générales

Coordonnées du centroïde	648909.0 , 6872244.0 (Lambert 93)
Superficie totale	36374 m ²
Perimètre total	1635 m

Liste parcellaire cadastral

Date de vérification du
parcellaire

Commune	Section	Parcelle	Date génération
GENNEVILLIERS	0G	1	24/05/2017
GENNEVILLIERS	0G	30	24/05/2017
GENNEVILLIERS	0G	2	24/05/2017

Documents

Cartographie



□ Périmètre du SIS
Cartes IGN - IGN

Identifiant : 92SIS05104



□ Périmètre du SIS
Parcelles cadastrales - IGN

Identifiant : 92SIS05104