

Identification

Identifiant	92SIS05462
Nom usuel	FOURNOT
Adresse	35 rue Charles LORILLEUX
Lieu-dit	
Département	HAUTS-DE-SEINE - 92
Commune principale	PUTEAUX - 92062
Caractéristiques du SIS	Le site a accueilli la société Fournot spécialisée dans les traitements de surface depuis 1972. La société a déposé le bilan le 16/12/2010 et a notifié la cessation de ses activités le 09/05/2011. Un diagnostic a été réalisé le 11/03/2014 montrant la présence de métaux et de solvants chlorés (tétrachloroéthylène et trichloroéthylène) dans les sols. La liquidation étant impécunieuse aucune réhabilitation du site n'a pu être entreprise par le liquidateur. La société Fournot a été radiée le 09/02/2017.
Etat technique	Site nécessitant des investigations supplémentaires
Observations	

Références aux inventaires

Organisme	Base	Identifiant	Lien
Etablissement public - BRGM	Base BASIAS	IDF9201970	http://basias.brgm.fr/fiche_synthetique.asp?IDT=IDF9201970

Sélection du SIS

Statut Consultable

Critère de sélection

Commentaires sur la sélection La réhabilitation du site n'a pas été réalisé. Des investigations complémentaires sont nécessaires.

Caractéristiques géométriques générales

Coordonnées du centroïde	643843.0 , 6865367.0 (Lambert 93)
Superficie totale	304 m ²
Perimètre total	90 m

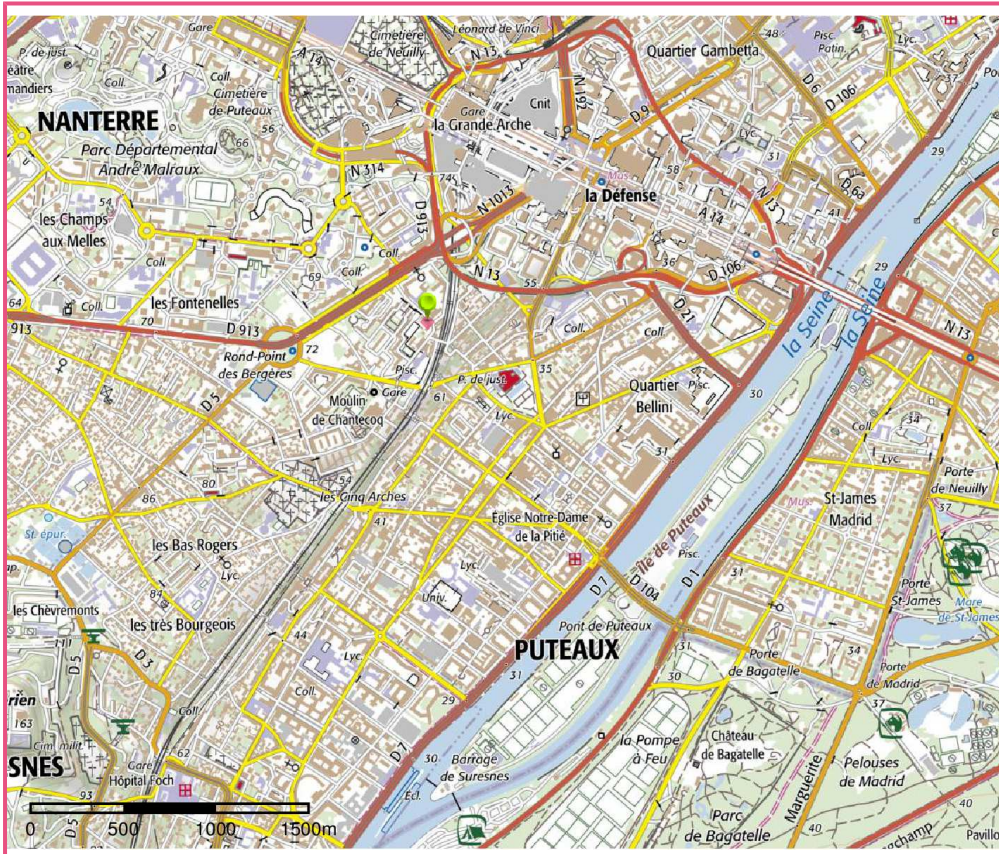
Liste parcellaire cadastral

Date de vérification du
parcellaire

Commune	Section	Parcelle	Date génération
PUTEAUX	0K	28	30/06/2017

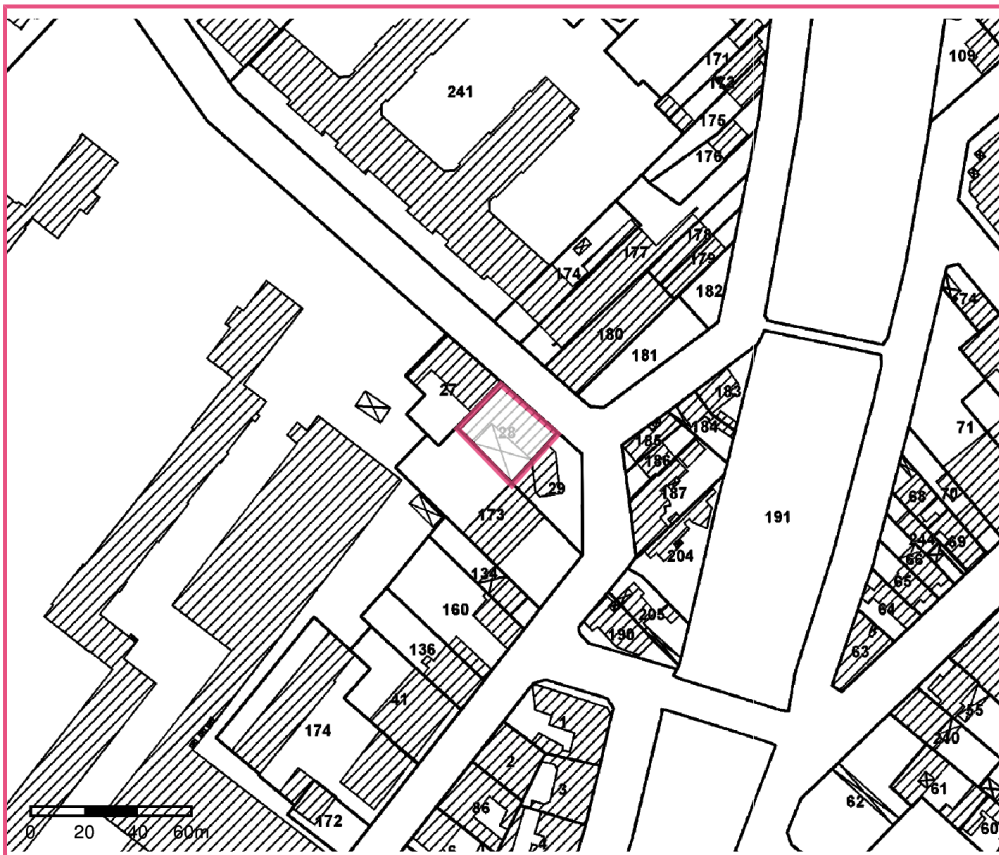
Documents

Cartographie



□ Périmètre du SIS
Cartes IGN - IGN

Identifiant : 92SIS05462



□ Périmètre du SIS
Parcelles cadastrales - IGN

Identifiant : 92SIS05462

Identification

Identifiant	92SIS05131
Nom usuel	KAUFMAN & BROAD
Adresse	20/22 rue De l'Oasis
Lieu-dit	
Département	HAUTS-DE-SEINE - 92
Commune principale	PUTEAUX - 92062
Caractéristiques du SIS	Les sociétés Silitro et Expovit, déclarées le 20/07/1970 et le 20/07/75 , ont exploité des installations classés sur ce site. Les cessations d'activités n'ont pas été déclarées. Kaufman and Broad a racheté le terrain dans les années 2000 et a engagé une opération immobilière. Des diagnostics des sols réalisés en 2004 ont mis en évidence une pollution en solvants chlorés (trichloréthylène). En 2004, 2005 et 2007 des travaux de dépollution consistant au traitement des sols et de la nappe et à l'évacuation des terres pollués ont été réalisés. Le site a été remis en état pour un usage logement.
Etat technique	Site évalué (IEM et/ou plan de gestion), état des sols compatible avec l'usage actuel ou projeté
Observations	Le site est compatible avec un usage de type logement.

Références aux inventaires

Organisme	Base	Identifiant	Lien
Etablissement public - BRGM	Base BASIAS	IDF9206742	http://basias.brgm.fr/fiche_synthetique.asp?IDT=IDF9206742

Sélection du SIS

Statut Consultable

Critère de sélection

Commentaires sur la sélection Les objectifs de dépollution ont été atteints, le site est compatible avec un usage de type immobilier.

Caractéristiques géométriques générales

Coordonnées du centroïde	644588.0 , 6865328.0 (Lambert 93)
Superficie totale	2599 m ²
Perimètre total	327 m

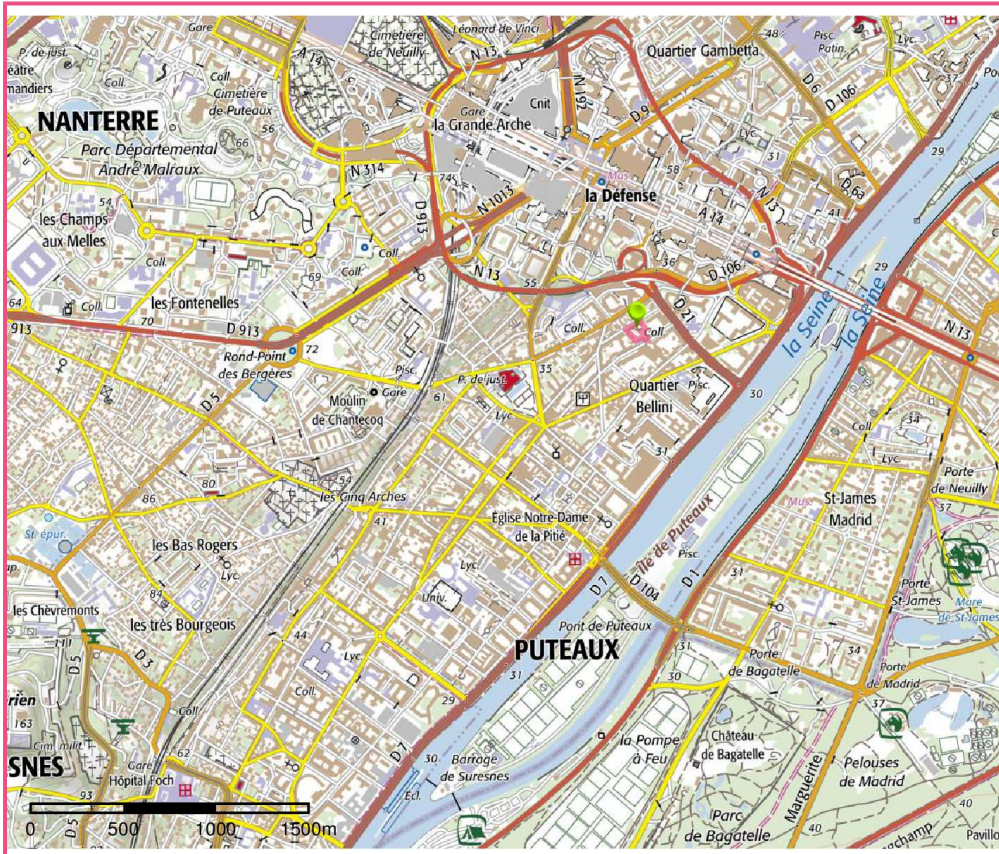
Liste parcellaire cadastral

Date de vérification du
parcellaire

Commune	Section	Parcelle	Date génération
PUTEAUX	0Q	187	01/06/2017

Documents

Cartographie



□ Périmètre du SIS
Cartes IGN - IGN

Identifiant : 92SIS05131



□ Périmètre du SIS
Parcelles cadastrales - IGN

Identifiant : 92SIS05131