

## Identification

---

Identifiant	92SIS05621
Nom usuel	PIERRE DE COUBERTIN
Adresse	1 avenue Pierre de Coubertin
Lieu-dit	
Département	HAUTS-DE-SEINE - 92
Commune principale	VILLENEUVE LA GARENNE - 92078
Caractéristiques du SIS	<p>L'État a engagé une démarche de diagnostics des sols dans les établissements accueillant des enfants ou adolescents, construits sur ou à proximité d'anciens sites industriels.</p> <p>Dans ce cadre, les investigations réalisées en 2015 pour l'école maternelle Pierre de Coubertin ont révélé la présence de plomb dans les sols superficiels au niveau des espaces verts à des teneurs supérieures à la valeur de référence définie par le Haut Conseil de la Santé Publique (HCSP) pour ce composé.</p> <p>Ces zones n'étant actuellement pas accessibles ou peu fréquentés par les enfants, le site est compatible avec son usage actuel.</p>
Etat technique	Site concerné par une action nationale de l'Etat (diagnostic ETS)
Observations	

## Références aux inventaires

---

### Sélection du SIS

---

Statut	Consultable
Critère de sélection	
Commentaires sur la sélection	

### Caractéristiques géométriques générales

---

Coordonnées du centroïde	650700.0 , 6871245.0 (Lambert 93)
Superficie totale	7771 m <sup>2</sup>
Perimètre total	478 m

### Liste parcellaire cadastral

---

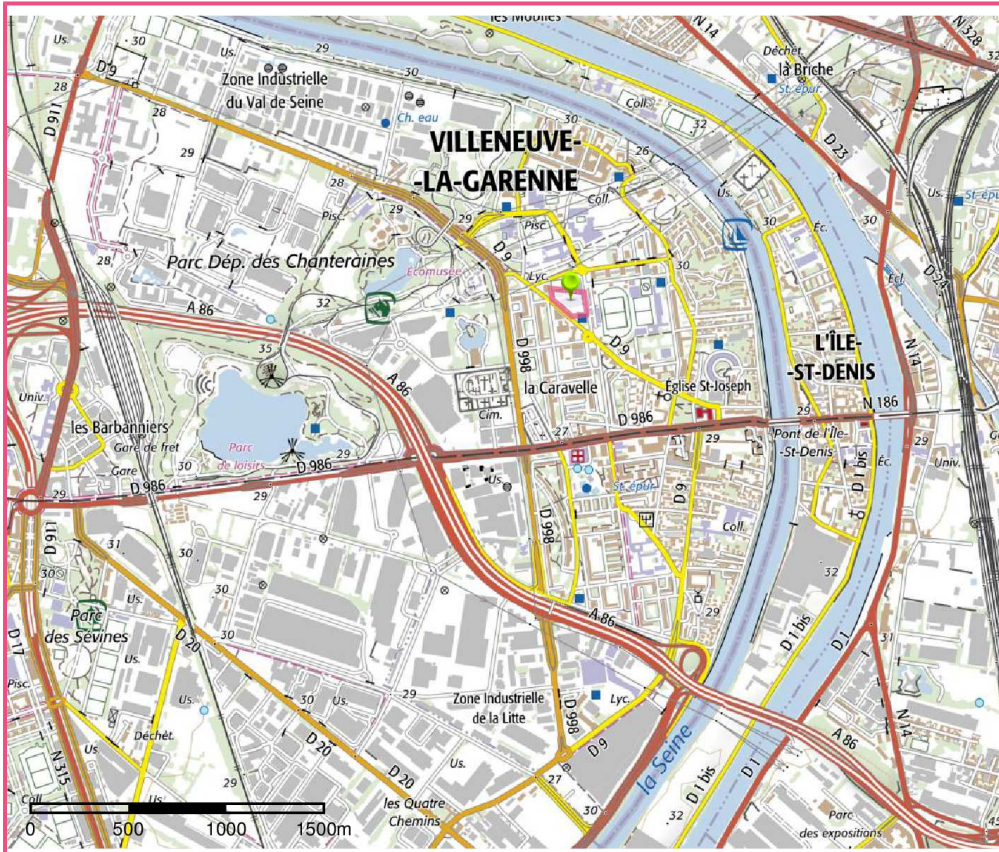
Date de vérification du  
parcellaire

Commune	Section	Parcelle	Date génération
VILLENEUVE LA GARENNE	0F	329	31/07/2017

## Documents

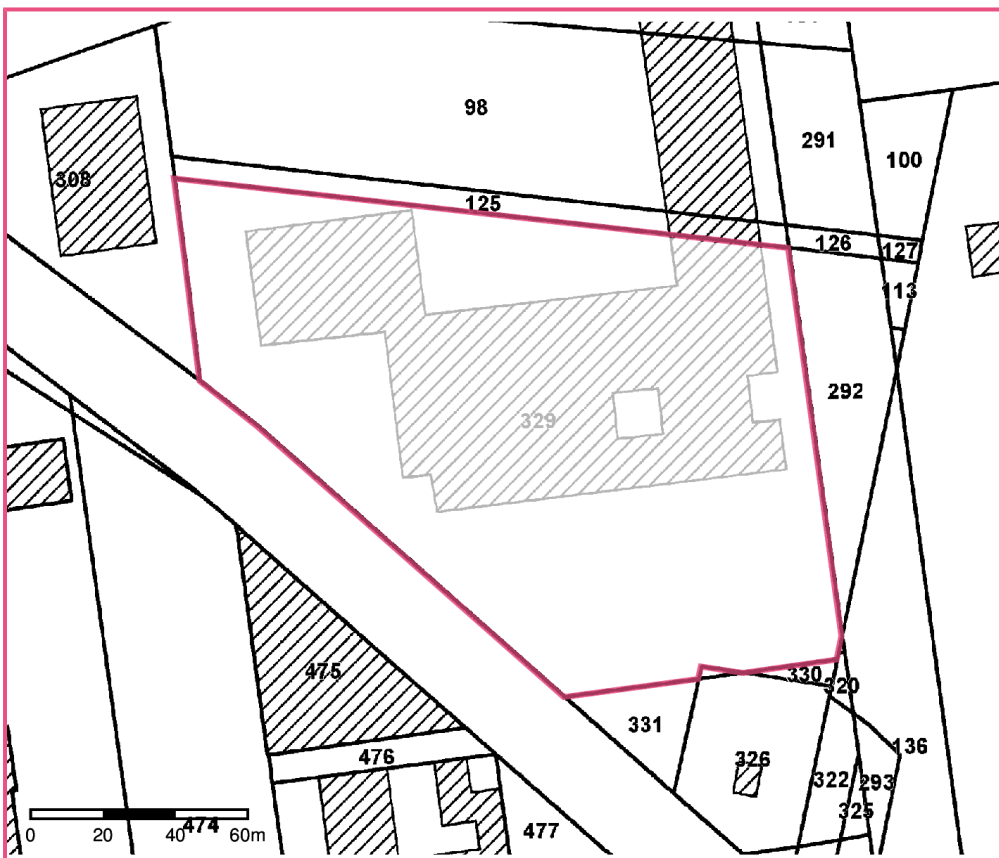
---

# Cartographie



□ Périmètre du SIS  
Cartes IGN - IGN

Identifiant : 92SIS05621



□ Périmètre du SIS  
Parcelles cadastrales - IGN

Identifiant : 92SIS05621

## Identification

Identifiant	92SIS05051
Nom usuel	GENERAL MOTORS
Adresse	126 bis, rue de la Bongarde
Lieu-dit	
Département	HAUTS-DE-SEINE - 92
Commune principale	VILLENEUVE LA GARENNE - 92078
Caractéristiques du SIS	Le site a accueilli des activités de fabrication de bougies automobiles et traitement électrolytique des métaux. Des études environnementales ont été menées entre 2007 et 2009, et ont montré une pollution des sols par les hydrocarbures polycycliques aromatiques, les métaux lourds et les composés organiques volatils. Le site a été réhabilité d'octobre 2009 à mars 2010. L'analyse des risques résiduels transmise en mars 2011 valide la compatibilité du site avec un usage industriel.
Etat technique	Site traité avec surveillance, travaux réalisés, surveillance imposée par AP ou en cours (projet d'AP présenté au CODERST)
Observations	

## Références aux inventaires

Organisme	Base	Identifiant	Lien
Administration - DREAL - DRIEE - DEAL	Base BASOL	92.0082	<a href="http://basol.developpement-durable.gouv.fr/fiche.php?page=1&amp;index_sp=92.0082">http://basol.developpement-durable.gouv.fr/fiche.php?page=1&amp;index_sp=92.0082</a>

## Sélection du SIS

Statut	Consultable
Critère de sélection	Terrains concernés à risques avérés
Commentaires sur la sélection	Site BASOL. Remis en état pour un usage industriel, surveillance des eaux souterraines en cours.

## Caractéristiques géométriques générales

Coordonnées du centroïde	650357.0 , 6870058.0 (Lambert 93)
Superficie totale	53038 m <sup>2</sup>
Perimètre total	2174 m

## Liste parcellaire cadastral

---

Date de vérification du  
parcellaire

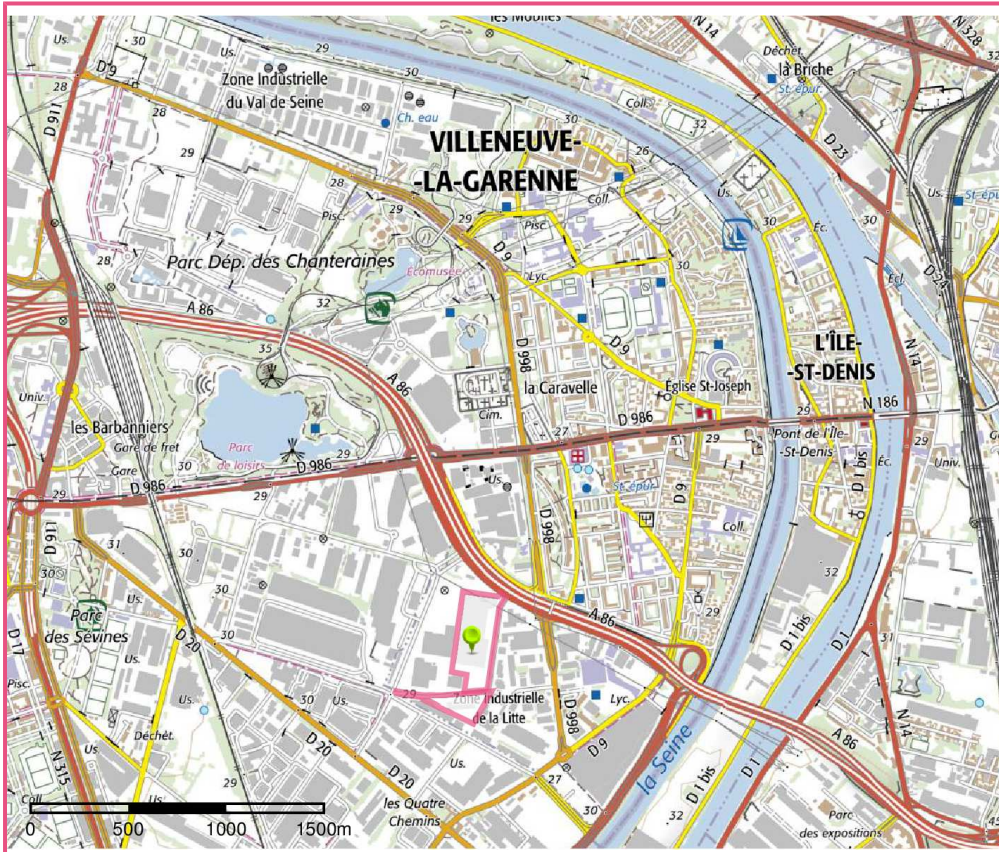
Commune	Section	Parcelle	Date génération
VILLENEUVE LA GARENNE	0N	212	23/06/2017
VILLENEUVE LA GARENNE	0N	209	23/06/2017
VILLENEUVE LA GARENNE	0N	211	23/06/2017
VILLENEUVE LA GARENNE	0N	210	23/06/2017
VILLENEUVE LA GARENNE	0N	215	23/06/2017

## Documents

---

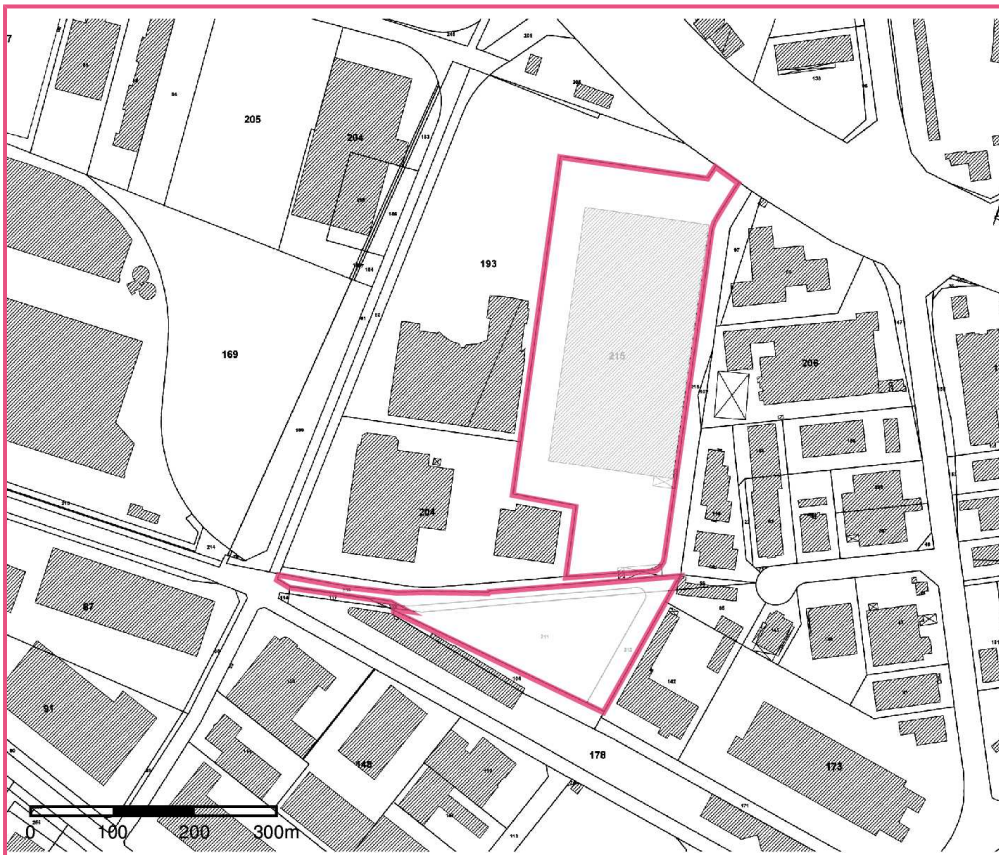


# Cartographie



□ Périmètre du SIS  
Cartes IGN - IGN

Identifiant : 92SIS05051



□ Périmètre du SIS  
Parcelles cadastrales - IGN

Identifiant : 92SIS05051

## Identification

---

Identifiant	92SIS05617
Nom usuel	JEAN JAURES
Adresse	15 avenue Jean Jaurès
Lieu-dit	
Département	HAUTS-DE-SEINE - 92
Commune principale	VILLENEUVE LA GARENNE - 92078
Caractéristiques du SIS	<p>L'État a engagé une démarche de diagnostics des sols dans les établissements accueillant des enfants ou adolescents, construits sur ou à proximité d'anciens sites industriels.</p> <p>Dans ce cadre, les investigations réalisées en 2015 dans l'école maternelle Jean Jaurès ont révélé la présence de plomb dans les sols superficiels au niveau des espaces verts à des teneurs supérieures à la valeur de référence définie par le Haut Conseil de la Santé Publique (HCSP) pour ce composé.</p> <p>Sous réserve du respect des recommandations de l'ARS, le site est compatible avec son usage actuel.</p>
Etat technique	Site concerné par une action nationale de l'Etat (diagnostic ETS)
Observations	

## Références aux inventaires

---

### Sélection du SIS

---

Statut	Consultable
Critère de sélection	
Commentaires sur la sélection	

## Caractéristiques géométriques générales

---

Coordonnées du centroïde	650537.0 , 6870403.0 (Lambert 93)
Superficie totale	3685 m <sup>2</sup>
Perimètre total	317 m

## Liste parcellaire cadastral

---

Date de vérification du  
parcellaire

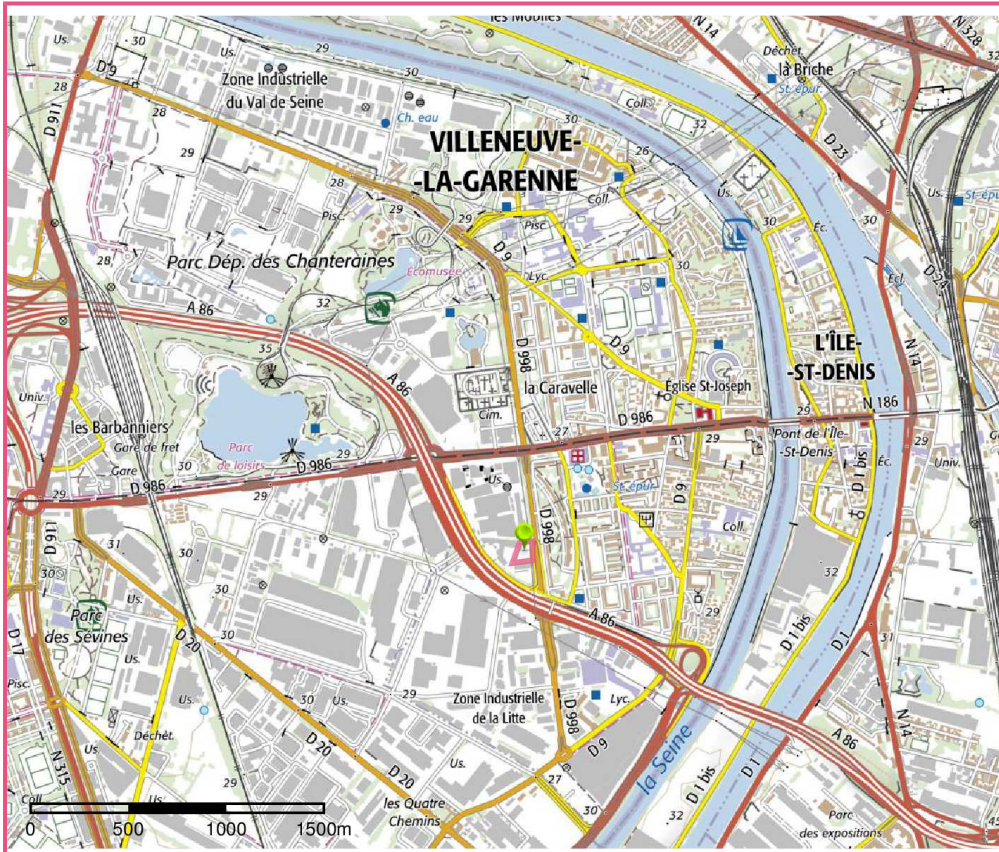
Commune	Section	Parcelle	Date génération
VILLENEUVE LA GARENNE	0M	111	31/07/2017

## Documents

---

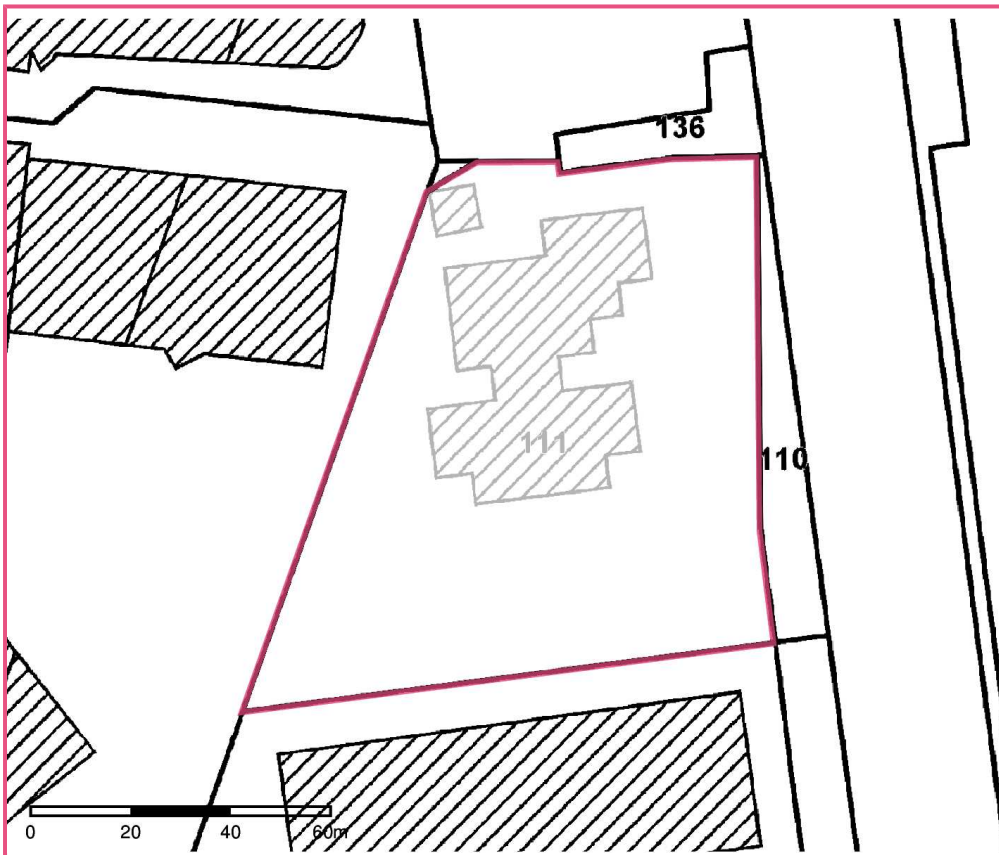


# Cartographie



□ Périmètre du SIS  
Cartes IGN - IGN

Identifiant : 92SIS05617



□ Périmètre du SIS  
Parcelles cadastrales - IGN

Identifiant : 92SIS05617

## Identification

---

Identifiant	92SIS05441
Nom usuel	ENGIE
Adresse	140-142 avenue Marcel Paul
Lieu-dit	
Département	HAUTS-DE-SEINE - 92
Commune principale	GENNEVILLIERS - 92036
Autre(s) commune(s)	VILLENEUVE LA GARENNE - 92078
Caractéristiques du SIS	<p>Le site, situé sur les communes de Gennevilliers et de Villeneuve-La-Garenne, a accueilli, à partir de 1943, la plus grande usine à gaz d'Europe. Dans le cadre de l'arrêt de l'usines à gaz, des travaux de démantèlement ont été réalisés à partir de 1969.</p> <p>A la suite d'études environnementales qui ont révélé la présence d'Hydrocarbures Aromatiques Polycycliques (HAP), de BTEX (Benzène, Toluène, Ethylbenzène et Xylènes), la remise en état du site a été encadrée par l'arrêté préfectoral du 28/02/1996. Les travaux de réhabilitation ont été réalisés entre 1997 et 1998 (excavation de plus de 230000 tonnes de terres impactées sur les terrains des deux communes).</p> <p>Sur les terrains situés sur la commune de Villeneuve-la-Garenne, en complément de ces travaux, un traitement des eaux souterraines a été réalisé entre 2006 et 2016 sur 7 zones dénommées zones 1 à 6 et 141 . Une pollution résiduelle subsiste néanmoins dans les sols et les eaux souterraines. Ainsi, un suivi de la qualité des eaux souterraines se poursuit. Des études complémentaires doivent être réalisées sur la zone 141.</p> <p>Le site est compatible avec un usage industriel, artisanal, commercial ou tertiaire avec restrictions d'usages.</p> <p>Les zones dénommées zone 1, zone 2 Sud et zone 4 font l'objet d'un projet d'instauration de servitudes d'utilité publique. Les zones 1 et 2 Sud sont localisées sur la parcelle B0160 et partiellement sur la parcelle B0137. La zone 4 est localisée partiellement sur la parcelle B0154.</p>
Etat technique	Site traité avec restrictions d'usages, travaux réalisés, restrictions d'usage ou servitudes imposées ou en cours
Observations	



## Références aux inventaires

Organisme	Base	Identifiant	Lien
Administration - DREAL - DRIEE - DEAL	Base BASOL	92.0010	<a href="http://basol.developpement-durable.gouv.fr/fiche.php?page=1&amp;index_sp=92.0010">http://basol.developpement-durable.gouv.fr/fiche.php?page=1&amp;index_sp=92.0010</a>
Administration - DREAL - DRIEE - DEAL	Base BASOL	92.0011	<a href="http://basol.developpement-durable.gouv.fr/fiche.php?page=1&amp;index_sp=92.0011">http://basol.developpement-durable.gouv.fr/fiche.php?page=1&amp;index_sp=92.0011</a>
Etablissement public - BRGM	Base BASIAS	IDF9201815	<a href="http://basias.brgm.fr/fiche_synthetique.asp?IDT=IDF9201815">http://basias.brgm.fr/fiche_synthetique.asp?IDT=IDF9201815</a>

## Sélection du SIS

Statut Consultable

Critère de sélection

Commentaires sur la sélection Site BASOL. Le site est compatible avec un usage industriel, artisanal, commercial ou tertiaire avec restrictions d'usages.

## Caractéristiques géométriques générales

Coordonnées du centroïde 649422.0 , 6871593.0 (Lambert 93)

Superficie totale 498155 m<sup>2</sup>

Perimètre total 4074 m

## Liste parcellaire cadastral

Date de vérification du  
parcellaire

Commune	Section	Parcelle	Date génération
GENNEVILLIERS	OH	42	16/01/2012
GENNEVILLIERS	OH	45	16/01/2012
GENNEVILLIERS	OH	47	16/01/2012
GENNEVILLIERS	OH	55	16/01/2012
GENNEVILLIERS	OH	58	16/01/2012
GENNEVILLIERS	OH	59	16/01/2012
GENNEVILLIERS	OH	60	16/01/2012
GENNEVILLIERS	OH	62	16/01/2012
GENNEVILLIERS	OH	64	16/01/2012
GENNEVILLIERS	OH	70	16/01/2012
GENNEVILLIERS	OH	73	16/01/2012
GENNEVILLIERS	OH	75	16/01/2012
GENNEVILLIERS	OH	76	16/01/2012
GENNEVILLIERS	OH	43	29/06/2017
GENNEVILLIERS	OH	56	29/06/2017

GENNEVILLIERS	0H	85	29/06/2017
GENNEVILLIERS	0H	81	29/06/2017
GENNEVILLIERS	0H	80	29/06/2017
GENNEVILLIERS	0H	91	29/06/2017
GENNEVILLIERS	0H	100	29/06/2017
GENNEVILLIERS	0H	87	29/06/2017
GENNEVILLIERS	0H	89	29/06/2017
GENNEVILLIERS	0H	95	29/06/2017
GENNEVILLIERS	0H	97	29/06/2017
GENNEVILLIERS	0H	99	29/06/2017
GENNEVILLIERS	0H	96	29/06/2017
GENNEVILLIERS	0H	98	29/06/2017
GENNEVILLIERS	0H	435	29/06/2017
GENNEVILLIERS	0H	436	29/06/2017
GENNEVILLIERS	0H	443	29/06/2017
GENNEVILLIERS	0H	411	29/06/2017
GENNEVILLIERS	0H	101	29/06/2017
GENNEVILLIERS	0H	483	29/06/2017
GENNEVILLIERS	0H	484	29/06/2017
GENNEVILLIERS	0H	486	29/06/2017
GENNEVILLIERS	0H	479	29/06/2017
GENNEVILLIERS	0H	480	29/06/2017
GENNEVILLIERS	0H	481	29/06/2017
GENNEVILLIERS	0H	485	29/06/2017
GENNEVILLIERS	0H	482	29/06/2017
GENNEVILLIERS	0H	508	29/06/2017
GENNEVILLIERS	0H	509	29/06/2017
GENNEVILLIERS	0H	510	29/06/2017
GENNEVILLIERS	0H	513	29/06/2017
GENNEVILLIERS	0H	511	29/06/2017
GENNEVILLIERS	0H	512	29/06/2017
GENNEVILLIERS	0H	514	29/06/2017
GENNEVILLIERS	0H	507	29/06/2017
GENNEVILLIERS	0H	515	29/06/2017
GENNEVILLIERS	0H	516	29/06/2017
GENNEVILLIERS	0H	517	29/06/2017
GENNEVILLIERS	0H	417	29/06/2017
GENNEVILLIERS	0H	469	29/06/2017
GENNEVILLIERS	0H	410	29/06/2017

GENNEVILLIERS	0H	462	29/06/2017
GENNEVILLIERS	0H	414	29/06/2017
GENNEVILLIERS	0H	82	29/06/2017
GENNEVILLIERS	0H	84	29/06/2017
GENNEVILLIERS	0H	468	29/06/2017
GENNEVILLIERS	0H	461	29/06/2017
GENNEVILLIERS	0H	501	29/06/2017
GENNEVILLIERS	0H	458	29/06/2017
GENNEVILLIERS	0H	191	29/06/2017
GENNEVILLIERS	0H	497	29/06/2017
GENNEVILLIERS	0H	502	29/06/2017
GENNEVILLIERS	0H	498	29/06/2017
GENNEVILLIERS	0H	496	29/06/2017
GENNEVILLIERS	0H	465	29/06/2017
GENNEVILLIERS	0H	464	29/06/2017
GENNEVILLIERS	0H	499	29/06/2017
GENNEVILLIERS	0H	500	29/06/2017
GENNEVILLIERS	0H	439	29/06/2017
GENNEVILLIERS	0H	470	29/06/2017
GENNEVILLIERS	0H	466	29/06/2017
GENNEVILLIERS	0H	440	29/06/2017
GENNEVILLIERS	0H	459	29/06/2017
GENNEVILLIERS	0H	460	29/06/2017
GENNEVILLIERS	0H	407	29/06/2017
GENNEVILLIERS	0H	408	29/06/2017
GENNEVILLIERS	0H	467	29/06/2017
GENNEVILLIERS	0H	83	29/06/2017
GENNEVILLIERS	0H	86	29/06/2017
GENNEVILLIERS	0H	53	29/06/2017
GENNEVILLIERS	0H	78	29/06/2017
VILLENEUVE LA GARENNE	0B	72	15/11/2017
VILLENEUVE LA GARENNE	0B	119	
VILLENEUVE LA GARENNE	0B	123	15/11/2017
VILLENEUVE LA GARENNE	0B	124	15/11/2017
VILLENEUVE LA GARENNE	0B	126	
VILLENEUVE LA GARENNE	0B	127	
VILLENEUVE LA GARENNE	0B	128	
VILLENEUVE LA GARENNE	0B	129	
VILLENEUVE LA GARENNE	0B	130	

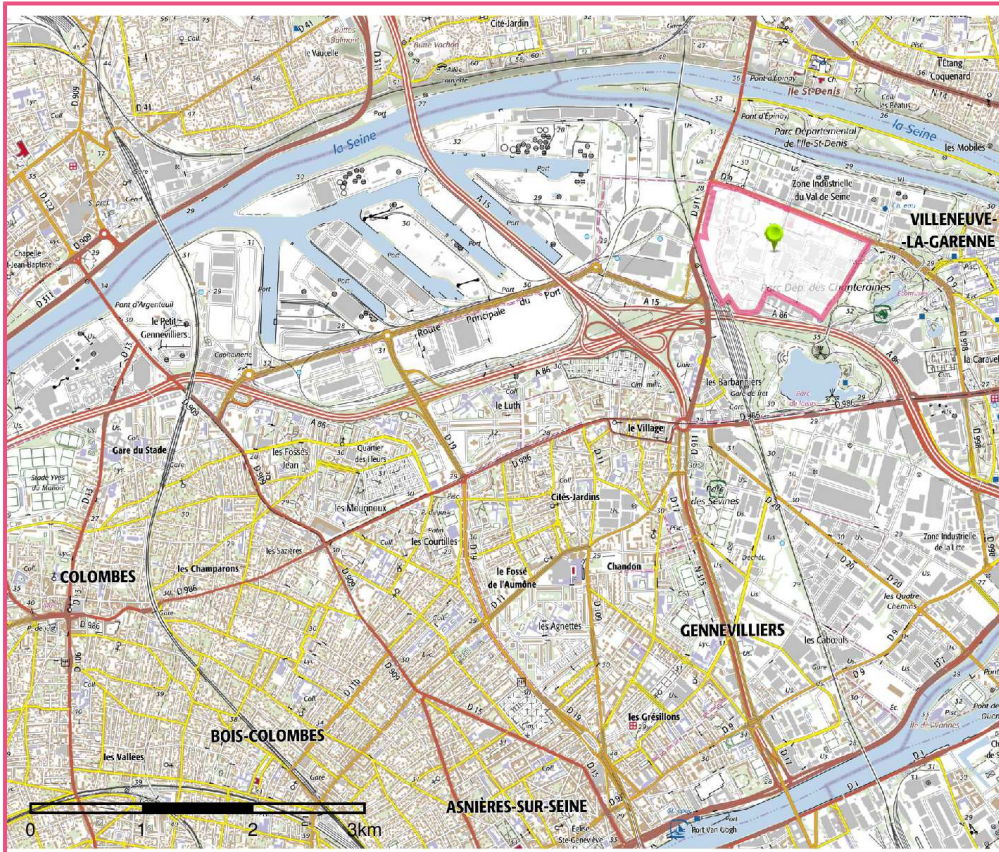


VILLENEUVE LA GARENNE	0B	131	
GENNEVILLIERS	0B	132	
VILLENEUVE LA GARENNE	0B	133	
VILLENEUVE LA GARENNE	0B	134	
VILLENEUVE LA GARENNE	0B	135	
VILLENEUVE LA GARENNE	0B	136	
VILLENEUVE LA GARENNE	0B	137	
VILLENEUVE LA GARENNE	0B	138	
VILLENEUVE LA GARENNE	0B	142	
VILLENEUVE LA GARENNE	0B	143	
VILLENEUVE LA GARENNE	0B	144	
VILLENEUVE LA GARENNE	0B	145	
GENNEVILLIERS	0B	146	
GENNEVILLIERS	0B	148	
GENNEVILLIERS	0B	149	
GENNEVILLIERS	0B	154	
GENNEVILLIERS	0B	155	
GENNEVILLIERS	0B	156	
GENNEVILLIERS	0B	157	
VILLENEUVE LA GARENNE	0B	158	
VILLENEUVE LA GARENNE	0B	159	
VILLENEUVE LA GARENNE	0B	160	

## Documents

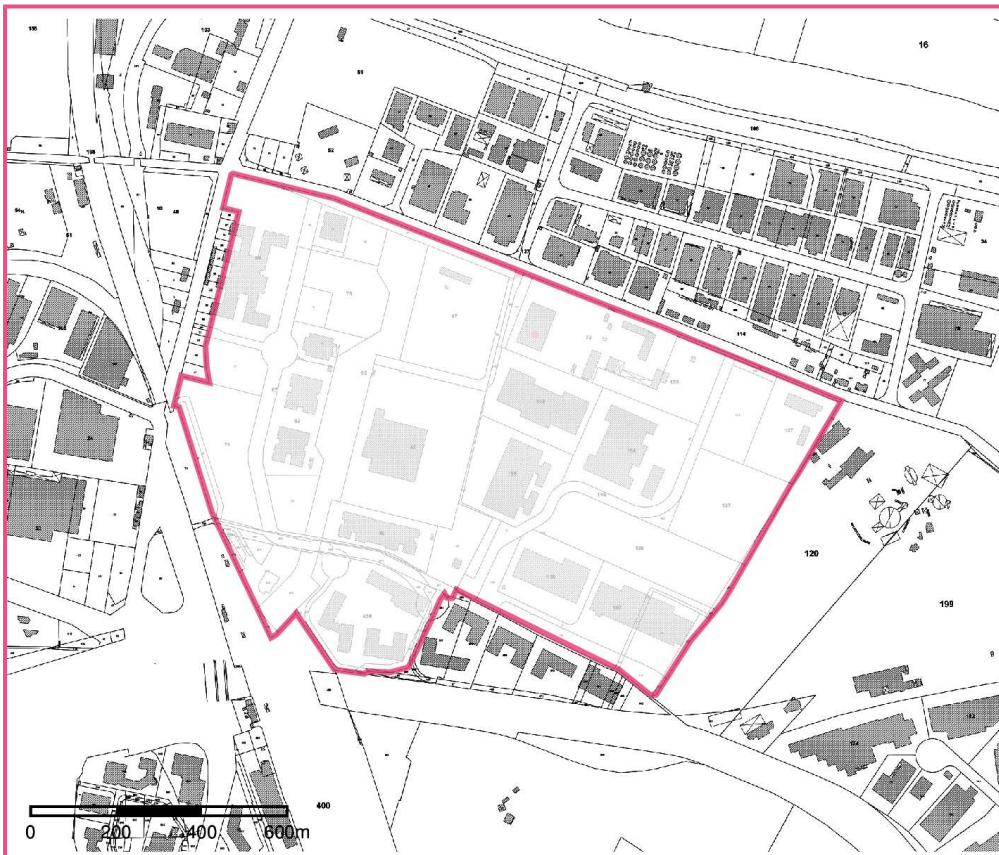
Titre	Commentaire	Diffusé
Zones avec projet de SUP		Oui

# Cartographie



□ Périmètre du SIS  
Cartes IGN - IGN

Identifiant : 92SIS05441



□ Périmètre du SIS  
Parcelles cadastrales - IGN

Identifiant : 92SIS05441