



Groupe Etudes
et Prospective

Atelier Urbanisme
et Habitat

PLAN DE PREVENTION DU RISQUE MOUVEMENTS DE TERRAIN

SAINT-CLOUD

CARTOGRAPHIE DES ENJEUX

EXTRAITS DE L'OCCUPATION DU SOL

RUEIL-MALMAISON

SURESNES

PARIS

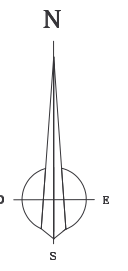
LA FOUILLEUSE

Gare SNCF
LE VAL D'OR

SAINT-CLOUD
BORD DE SEINE

LE PIERRIER

Gare TVS
Les Coteaux



DE L'AVRE

Gare TVS
Les Milons

GARCHES

Gare SNCF
ST-CLOUD

PORTE JAUNE

CENTRE VILLE

Gare TVS
Parc de St-Cloud


















BOULOGNE
BILLANCOURT

MARNES-LA
COQUETTE

PARC DE ST-CLOUD

SÈVRES

EXTRAITS DU MODE D'OCCUPATION DU SOL DE L'IAURIF

-  ACTIVITÉS EN TISSU URBAIN MIXTE (INDUSTRIE, ENTREPRISE...)
-  ADMINISTRATIONS AUTRES
-  AUTRES ÉQUIPEMENTS DE SANTÉ
-  BOIS OU FORÊTS
-  CENTRES COMMERCIAUX
-  CIMETIÈRES
-  COUPES OU CLAIÈRES EN FORÊTS
-  ENSEIGNEMENT DE PREMIER DEGRÉ
-  ENSEIGNEMENT SECONDAIRE
-  ENSEIGNEMENT SUPÉRIEUR
-  ÉQUIPEMENTS DE MISSIONS DE SÉCURITÉ CIVILE
-  ÉQUIPEMENTS DE PROXIMITÉ
-  HIPPODROMES
-  HÔPITAUX, CLINIQUES
-  INSTALLATIONS SPORTIVES COUVERTES
-  LIEUX DE CULTÉ
-  MAIRIES
- MARCHÉS PERMANENTS
- PARCS OU JARDINS
- PARKINGS DE SURFACE
- TERRAINS DE SPORT EN PLEIN AIR

CONTOURS DES ALÉAS

-  CARRIÈRES
 -  GLISSEMENTS DE TERRAIN
- Sources : LREP (Laboratoire Régional de l'Est
Parisien)
IGC (Inspection Générale des
Carrières)

ZAC - ÉTAT D'AVANCEMENT

-  CLÔTURÉE
 -  RÉALISÉE
- Source : DDE 92 SDS/ZAC

Echelle 1/10000

JUIN 2006

Fond de plan, cadastre: CG92

D:\Mes documents\Etudes\Boulogne\terrain\St-Cloud\Extrait_MOS_St-Cloud.wor