



Liberté • Égalité • Fraternité
RÉPUBLIQUE FRANÇAISE

PREFECTURE DES HAUTS-DE-SEINE

Annexe à l'arrêté DDE – SEU/SE n° 2010.054 du 27 AVR. 2010 ,
portant approbation de la carte de bruit relative aux infrastructures routières et
autoroutières non concédées dont le trafic annuel est supérieur à 6 millions de véhicules,
sur le territoire du département des Hauts-de-Seine

ANNEXE 6

DENOMBREMENT DES HABITANTS
ET DES ETABLISSEMENTS D'ENSEIGNEMENT ET DE SANTE
DANS LES ZONES EXPOSEES AU BRUIT

Le Préfet des Hauts-de-Seine

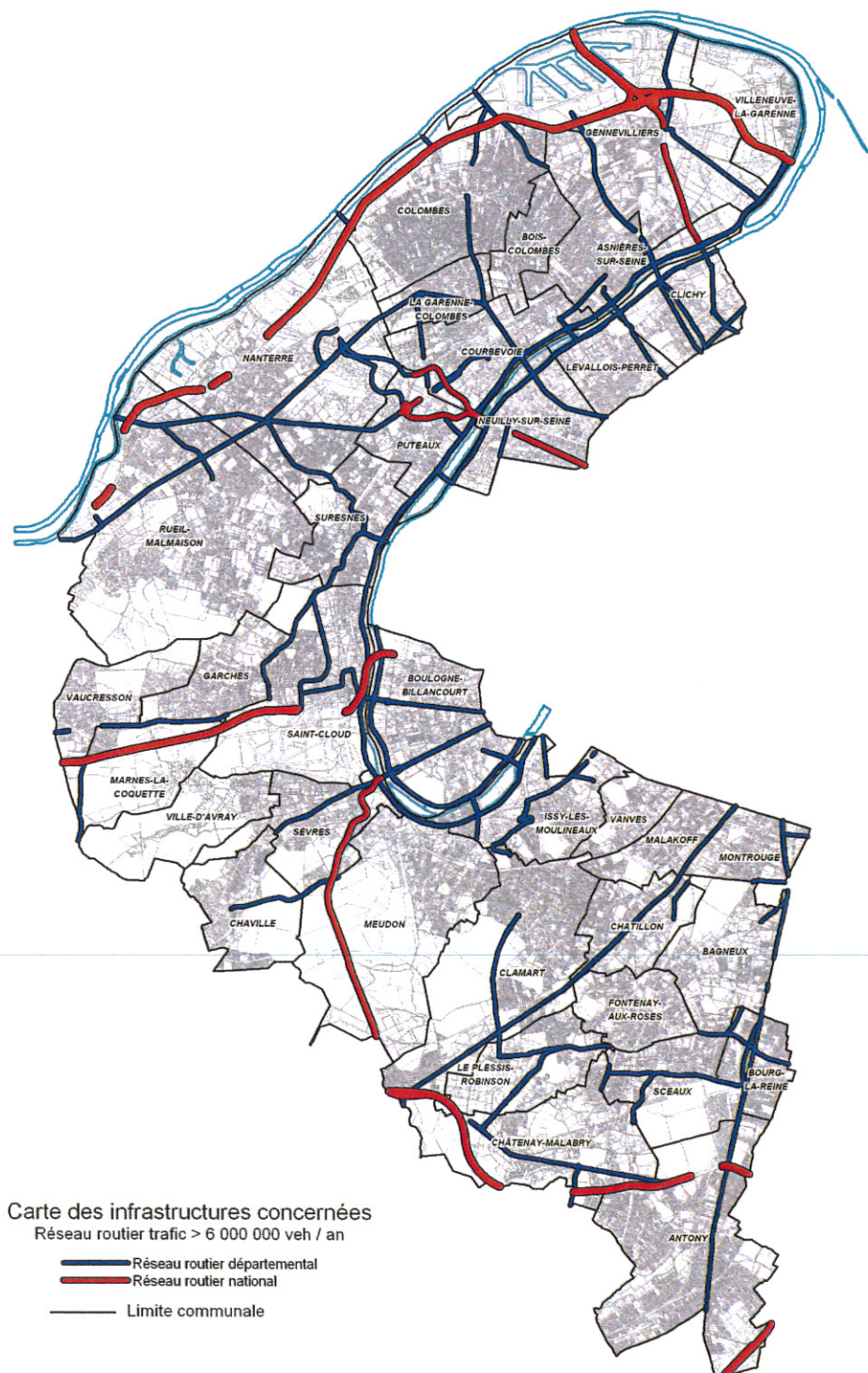
Patrick STRZODA

Département des Hauts-de-seine Carte Stratégique du Bruit

Bruit du trafic routier

Infrastructures routières et autoroutières non concédées
dont le trafic annuel est supérieur à 6 millions de véhicules

Réseau étudié :



Département des Hauts-de-Seine

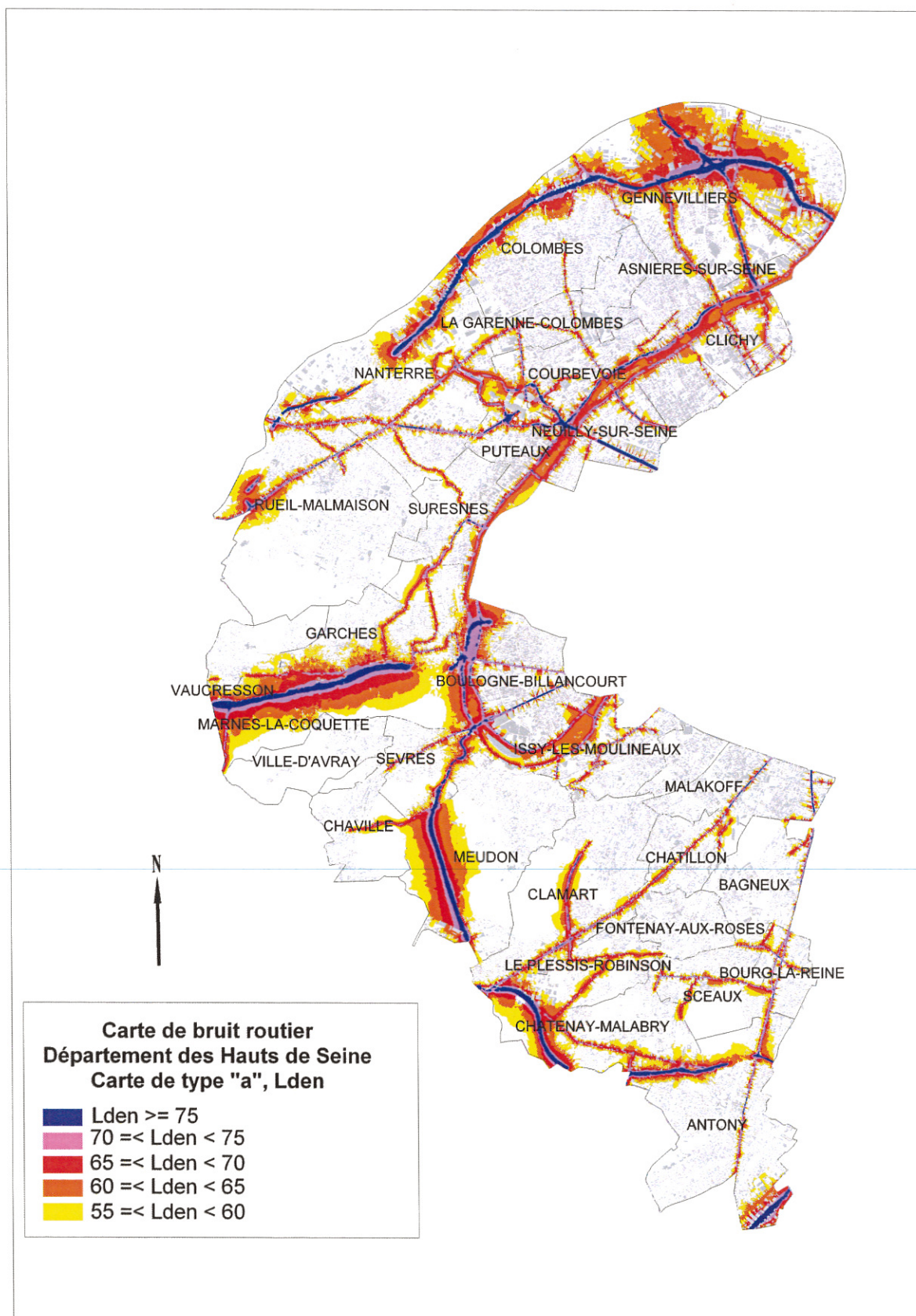
Bruit du trafic routier

(trafic > 6 millions de véhicules/an)

Carte de Bruit type (a) de l'article 3 du décret du 24 mars 2006

Zones exposées au bruit selon l'indicateur de niveau sonore Lden

Période jour-soir-nuit



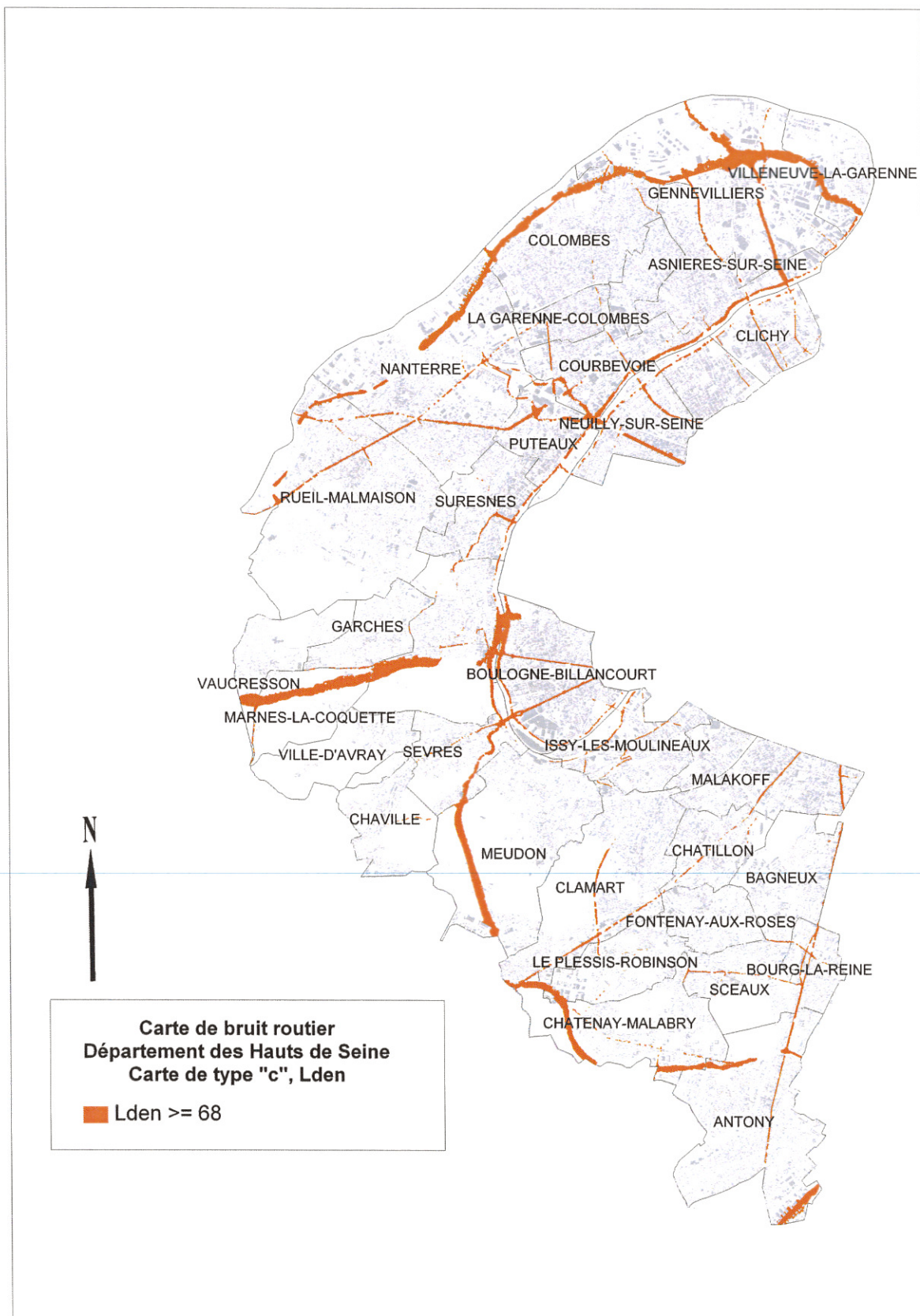
Département des Hauts-de-Seine

Bruit du trafic routier

(trafic > 6 millions de véhicules/an)

Carte de Bruit type (c) de l'article 3 du décret du 24 mars 2006

Zones où les valeurs limites sont dépassées selon l'indicateur de niveau sonore Lden
Période jour-soir-nuit



**Département des Hauts-de-seine
Cartes Stratégiques du Bruit type (a) et (c)**

Bruit du trafic routier.
Voies dont le trafic est supérieur à 6 millions de véhicules/an.

Estimation du nombre d'habitants par voie et par classe de niveaux (Période jour-soir-nuit) :

Réseau routier national :

RÉSEAU NATIONAL								
Voie						Total (A)	Total arrondi (A)	Carte de type C
	55-60	60-65	65-70	70-75	sup 75			sup 68
A10	161	211	0	0	2	374	400	2
A13	2370	941	569	189	31	4100	4100	364
A15	0	0	125	0	0	125	100	125
A86	18336	10938	5821	3015	10	38120	38100	3938
N1013	0	385	517	0	49	951	1000	49
N118	3016	1592	2499	334	102	7543	7500	1622
N13	3889	2262	2282	1521	756	10710	10700	4033
N315	1497	1545	276	0	0	3318	3300	0
Total	29269	17874	12089	5059	950	65241	65200	10133

Réseau routier départemental et voies communales :

RÉSEAU NON NATIONAL								
Voie						Total (A)	Total arrondi (A)	Carte de type C
	55-60	60-65	65-70	70-75	sup 75			sup 68
D1	5190	3275	5391	3165	0	17021	17000	4495
D101	133	19	1472	356	0	1980	2000	411
D106	1134	218	1636	164	0	3152	3200	964
D110	76	841	2335	7	0	3259	3300	2176
D13	439	326	1050	0	0	1815	1800	44
D131	1167	1716	2241	235	0	5359	5400	1217
D16	1023	140	736	121	0	2020	2000	762
D17	878	505	196	548	0	2127	2100	743
D180A	1805	1152	511	34	0	3502	3500	187
D181	627	772	642	23	0	2064	2100	207
D19	6755	3674	5746	1121	0	17296	17300	3300
D2	792	1129	874	259	0	3054	3100	615
D20	0	36	139	163	0	338	300	284
D21	22	0	105	1243	0	1370	1400	1270
D24	515	289	233	0	0	1037	1000	0
D3	483	704	1003	147	0	2337	2300	788
D39	705	113	733	18	0	1569	1600	506
D50	84	126	733	489	0	1432	1400	841
D60	1708	553	1891	518	0	4670	4700	1134
D62	26	167	0	0	0	193	200	0
D63	121	167	212	362	0	862	900	451
D67	77	291	457	124	0	949	900	131
D69	121	5	48	159	0	333	300	207
D7	3446	2574	5036	3188	607	14851	14900	5052
D74	511	297	376	168	0	1352	1400	339
D75	1340	656	1415	0	0	3411	3400	248
D76	210	67	1160	453	109	1999	2000	1306
D77	167	514	686	0	0	1367	1400	14
D77A	14	151	188	0	0	353	400	80
D9	714	520	2643	59	372	4308	4300	1278
D906	2617	1592	4250	2940	0	11399	11400	4606
D907	3720	3130	2120	3033	67	12070	12100	3670
D908	1502	1460	3167	423	0	6552	6600	1804
D909	1368	3452	2120	1319	0	8259	8300	2927
D910	1741	1143	2963	3278	1030	10155	10200	6204
D911	554	873	59	1972	0	3458	3500	1998
D912	60	699	1622	0	0	2381	2400	987
D920	2586	675	2449	5234	0	10944	10900	6430
D985	1993	1735	2609	484	0	6821	6800	1225
D986	3724	1155	2653	33	0	7565	7600	1176
D9B	77	57	29	23	5	191	200	28
N190	809	564	2533	416	0	4322	4300	1581
RD913	2574	1446	3428	1648	88	9184	9200	4187
RD914	1297	20	0	0	0	1317	1300	0
RD992	424	932	1495	199	0	3050	3100	753
Total	55329	39930	71385	34126	2278	203048	203000	66626

Estimation du nombre d'habitants par commune et par classe de niveaux (Période jour-soir-nuit) :

Commune	Carte de type A					Total (A)	Total arrondi (A)	Carte de type C
	55-60	60-65	65-70	70-75	sup 75			sup 68
ANTONY	2575	1268	1767	1830	8	7448	7400	2697
ASNIERES-SUR-SEINE	4575	3288	4727	624	159	13373	13400	3702
BAGNEUX	775	635	444	261	0	2115	2100	469
BOULOGNE-BILLANCOURT	5824	1723	3674	7277	157	18655	18700	9332
BOURG-LA-REINE	873	813	1804	1899	0	5389	5400	2306
CHATENAY-MALABRY	4764	2054	2967	125	3	9913	9900	1338
CHATILLON	1675	944	2656	505	0	5780	5800	922
CHAVILLE	272	355	520	3	0	1150	1200	182
CLAMART	1158	745	729	280	0	2912	2900	676
CLICHY	2276	3868	6667	3958	0	16769	16800	8153
COLOMBES	7186	5642	3392	1436	1	17657	17700	2040
COURBEVOIE	5389	1609	4450	1734	1277	14459	14500	4699
FONTENAY-AUX-ROSES	42	2	5	0	0	49	0	0
GARCHES	2811	1506	440	380	0	5137	5100	480
GENNEVILLIERS	6030	7326	3942	245	0	17543	17500	1193
ISSY-LES-MOULINEAUX	1426	1324	3437	1731	109	8027	8000	3189
LA GARENNE-COLOMBES	927	402	2759	325	0	4413	4400	1542
LE PLESSIS-ROBINSON	2005	1266	2366	0	0	5637	5600	419
LEVALLOIS-PERRET	1278	1295	3020	494	0	6087	6100	1796
MALAKOFF	156	116	542	1830	0	2644	2600	2155
MARNES-LA-COQUETTE	597	406	202	0	0	1205	1200	9
MEUDON	2285	583	2506	228	0	5602	5600	1477
MONTROUGE	555	106	1348	1498	0	3507	3500	2248
NANTERRE	7117	5251	5188	1586	88	19230	19200	3701
NEUILLY-SUR-SEINE	4711	3855	4096	1888	304	14854	14900	3460
PUTEAUX	1592	1958	4757	1922	49	10278	10300	4960
RUEIL-MALMAISON	3157	1124	3719	1327	0	9327	9300	2797
SAINT-CLOUD	3715	3922	3864	1158	98	12757	12800	1955
SCEAUX	1241	655	1618	1325	0	4839	4800	1854
SEVRES	1875	2302	2046	1021	975	8219	8200	3139
SURESNES	562	657	2125	871	0	4215	4200	1775
VAUCRESSON	398	698	196	0	0	1292	1300	86
VILLE-D'AVRAY	89	1	0	0	0	90	100	0
VILLENEUVE-LA-GARENNE	4687	105	1501	1424	0	7717	7700	2008
Total	84598	57804	83474	39185	3228	268289	268300	76759

Estimation du nombre de bâtiments d'éducation par voie et par classe de niveaux (Période jour-soir-nuit) :

Réseau routier national :

RÉSEAU NATIONAL							
Voie	55-60	60-65	65-70	70-75	sup 75	Total (A)	Carte de type C
							sup 68
A10	2	1	0	0	0	3	0
A13	4	2	1	3	2	12	6
A86	32	27	13	1	2	75	5
N118	4	5	9	2	0	20	4
N13	0	0	1	1	0	2	1
N315	7	5	2	4	0	18	4
Total	49	40	26	11	4	130	20

Réseau routier départemental et voies communales :

RÉSEAU NON NATIONAL							
Voie	55-60	60-65	65-70	70-75	sup 75	Total (A)	Carte de type C
							sup 68
D1	2	4	5	0	0	11	2
D106	0	0	2	0	0	2	1
D13	1	0	2	1	0	4	2
D131	3	2	2	1	0	8	1
D17	2	0	0	0	0	2	0
D180A	2	3	0	0	0	5	0
D181	2	0	0	0	0	2	0
D19	1	0	1	0	0	2	0
D2	0	6	0	1	0	7	1
D20	0	0	3	0	0	3	3
D21	1	0	1	0	0	2	0
D24	0	1	2	0	0	3	1
D3	2	1	2	0	0	5	2
D50	1	2	0	1	0	4	1
D60	7	1	3	3	0	14	5
D62	1	0	1	1	0	3	2
D63	0	2	1	0	0	3	0
D67	1	1	3	0	0	5	1
D69	0	1	0	0	0	1	0
D7	6	5	4	0	0	15	3
D74	0	1	0	0	0	1	0
D75	5	1	1	0	0	7	0
D76	0	0	0	1	0	1	1
D77	4	1	0	0	0	5	0
D9	1	2	4	0	0	7	2
D906	6	4	5	1	0	16	2
D907	13	6	5	1	0	25	4
D908	0	1	0	0	0	1	0
D909	3	0	0	1	0	4	1
D910	6	3	2	2	0	13	3
D911	0	0	0	1	0	1	1
D920	4	3	2	5	0	14	5
D985	3	3	2	0	0	8	0
D986	11	4	2	0	0	17	1
N190	1	5	3	0	0	9	2
RD913	9	2	5	1	0	17	2
RD914	1	3	0	0	0	4	0
RD992	2	1	0	1	0	4	1
Total	101	69	63	22	0	255	50

Estimation du nombre de bâtiments d'éducation par commune et par classe de niveaux (Période jour-soir-nuit) :

Commune	Carte de type A					Total (A)	Carte de type C
	55-60	60-65	65-70	70-75	sup 75		sup 68
ANTONY	3	2	1	2	0	8	2
ASNIERES-SUR-SEINE	10	10	5	4	0	29	8
BOULOGNE-BILLANCOURT	4	1	0	1	0	6	1
BOURG-LA-REINE	5	3	1	0	0	9	0
CHATENAY-MALABRY	14	13	5	1	0	33	2
CHATILLON	3	2	2	0	0	7	1
CLAMART	3	5	3	1	0	12	1
CLICHY	2	1	5	1	0	9	2
COLOMBES	10	5	5	1	2	23	6
COURBEVOIE	4	2	3	1	0	10	2
GARCHES	5	0	2	0	0	7	1
GENNEVILLIERS	8	6	6	0	0	20	3
ISSY-LES-MOULINEAUX	1	6	0	3	0	10	3
LA GARENNE-COLOMBES	1	2	1	1	0	5	2
LE PLESSIS-ROBINSON	7	1	2	0	0	10	1
LEVALLOIS-PERRET	0	1	0	1	0	2	1
MARNES-LA-COQUETTE	5	1	0	0	0	6	0
MEUDON	3	5	6	2	0	16	3
MONTROUGE	4	1	1	4	0	10	5
NANTERRE	15	17	13	1	0	46	4
NEUILLY-SUR-SEINE	1	2	1	1	0	5	2
PUTEAUX	1	1	1	0	0	3	0
RUEIL-MALMAISON	9	2	5	0	0	16	1
SAINT-CLOUD	9	10	7	3	2	31	8
SCEAUX	6	1	6	3	0	16	5
SEVRES	8	3	5	2	0	18	4
SURESNES	1	1	2	0	0	4	2
VAUCRESSON	2	3	0	0	0	5	0
VILLENEUVE-LA-GARENNE	6	2	1	0	0	9	0
Total	150	109	89	33	4	385	70

Estimation du nombre de bâtiments de santé par voie et par classe de niveaux (Période jour-soir-nuit) :

Réseau routier national :

RÉSEAU NATIONAL							
Voie	55-60	60-65	65-70	70-75	sup 75	Total (A)	Carte de type C
							sup 68
A13	5	3	0	0	0	8	0
A86	9	3	1	1	1	15	3
N118	0	1	0	0	0	1	0
N13	0	1	0	1	0	2	1
Total	14	8	1	2	1	26	4

Réseau routier départemental et voies communales :

RÉSEAU NON NATIONAL							
Voie	55-60	60-65	65-70	70-75	sup 75	Total (A)	Carte de type C
							sup 68
D1	0	0	2	0	0	2	1
D131	1	0	1	1	0	3	1
D17	2	1	6	3	0	12	8
D180A	2	0	0	0	0	2	0
D19	0	0	1	0	0	1	0
D2	2	1	3	0	0	6	2
D3	1	0	2	0	0	3	2
D39	1	0	0	0	0	1	0
D50	0	2	2	0	0	4	2
D60	5	2	3	2	0	12	2
D7	1	0	1	0	0	2	0
D75	2	0	0	0	0	2	0
D76	0	0	1	0	0	1	1
D906	3	2	4	0	0	9	3
D907	13	13	4	4	0	34	5
D908	1	1	1	0	0	3	1
D909	1	0	0	0	0	1	0
D910	1	0	0	0	0	1	0
D911	1	0	0	0	0	1	0
D920	2	0	2	1	0	5	3
D986	0	1	1	0	0	2	0
Total	39	23	34	11	0	107	31

Estimation du nombre de bâtiments de santé par commune et par classe de niveaux (Période jour-soir-nuit) :

Commune	Carte de type A					Total (A)	Carte de type C
	55-60	60-65	65-70	70-75	sup 75		sup 68
ASNIERES-SUR-SEINE	0	0	1	0	0	1	0
BOULOGNE-BILLANCOURT	5	3	0	0	0	8	0
BOURG-LA-REINE	2	0	2	0	0	4	2
CHATENAY-MALABRY	0	1	1	0	0	2	0
CLAMART	5	3	7	0	0	15	5
CLICHY	3	1	7	3	0	14	8
COLOMBES	5	3	1	0	0	9	1
COURBEVOIE	1	0	0	0	0	1	0
GARCHES	14	9	3	1	0	27	2
ISSY-LES-MOULINEAUX	0	2	3	0	0	5	3
LA GARENNE-COLOMBES	0	0	1	0	0	1	1
LE PLESSIS-ROBINSON	6	2	1	0	0	9	0
LEVALLOIS-PERRET	1	0	0	0	0	1	0
MONTROUGE	0	0	0	1	0	1	1
NANTERRE	4	0	1	2	1	8	3
NEUILLY-SUR-SEINE	1	1	2	0	0	4	1
PUTEAUX	0	1	0	1	0	2	1
RUEIL-MALMAISON	1	0	0	0	0	1	0
SAINT-CLOUD	0	4	1	3	0	8	3
SCEAUX	1	0	2	2	0	5	2
SEVRES	1	1	0	0	0	2	0
SURESNES	1	0	2	0	0	3	2
VAUCRESSON	1	0	0	0	0	1	0
VILLENEUVE-LA-GARENNE	1	0	0	0	0	1	0
Total	53	31	35	13	1	133	35

Estimation des surfaces d'exposition (Période jour-soir-nuit) :

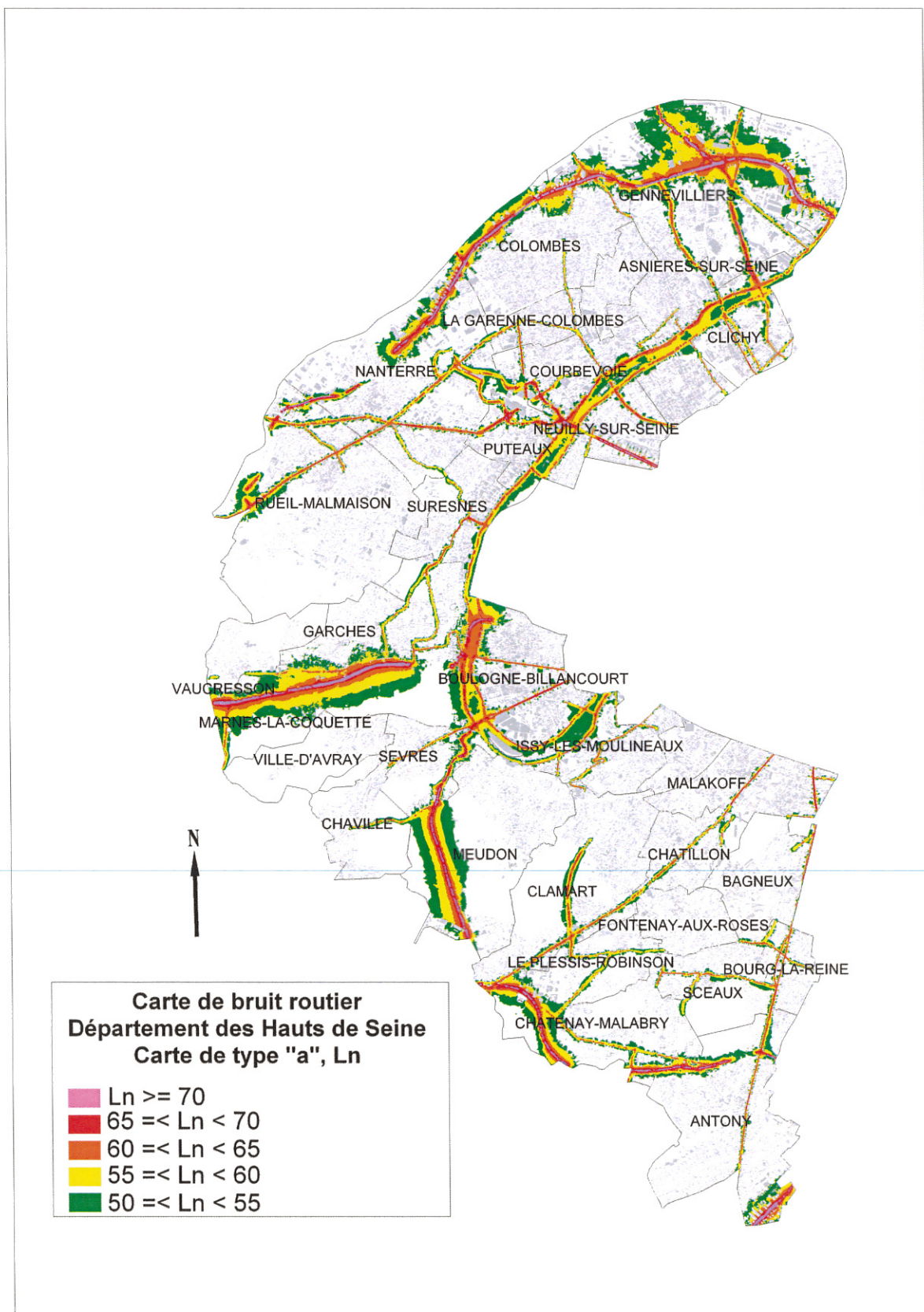
Superficie couverte par les isophones de plus de 55, 65, 75 dB
Sup 55 = 65,47 km ²
Sup 65 = 21,97 km ²
Sup 75 = 3,07 km ²

Département des Hauts-de-Seine

Bruit du trafic routier

(trafic > 6 millions de véhicules/an)

Carte de Bruit type (a) de l'article 3 du décret du 24 mars 2006
Zones exposées au bruit selon l'indicateur de niveau sonore Ln
Période nuit



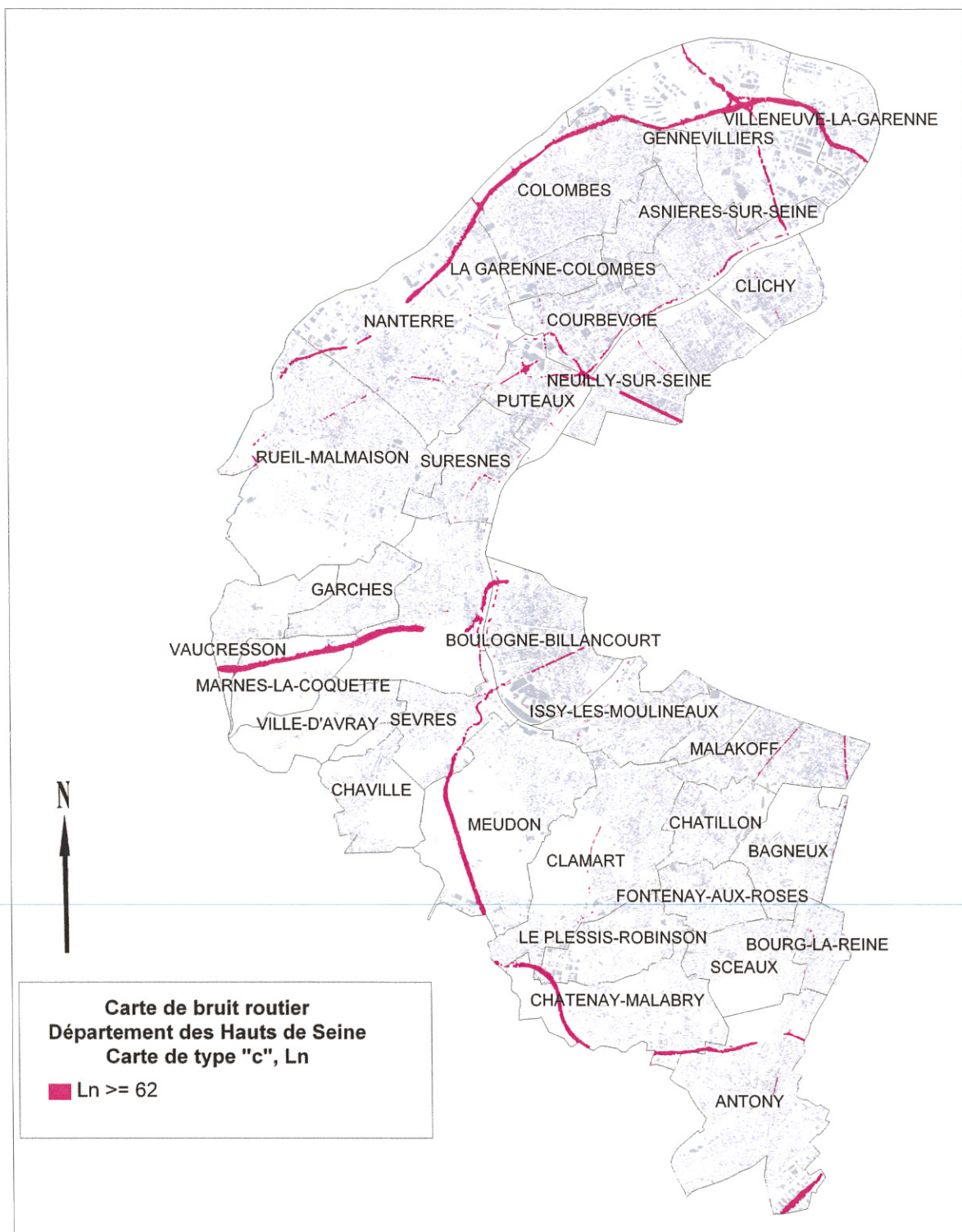
Département des Hauts-de-Seine

Bruit du trafic routier

(trafic > 6 millions de véhicules/an)

Carte de Bruit type (c) de l'article 3 du décret du 24 mars 2006

Zones où les valeurs limites sont dépassées selon l'indicateur de niveau sonore L_n
Période nuit



Estimation du nombre d'habitants par voie et par classe de niveaux (Période nuit) :

Réseau routier national :

RÉSEAU NATIONAL								
Voie						Total (A)	Total arrondi (A)	Carte de type C
	50-55	55-60	60-65	65-70	sup 70			sup 62
A10	236	0	0	2	0	238	200	2
A13	987	589	189	31	0	1796	1800	217
A15	0	125	0	0	0	125	100	0
A86	11921	5943	3173	10	0	21047	21000	837
N1013	385	517	0	49	0	951	1000	49
N118	1517	2578	335	97	5	4532	4500	396
N13	2388	2282	1522	756	0	6948	6900	1884
N315	1709	343	0	0	0	2052	2100	0
Total	19143	12377	5219	945	5	37689	37700	3385

Réseau routier départemental et voies communales

RÉSEAU NON NATIONAL								
Voie	50-55	55-60	60-65	65-70	sup 70	Total (A)	Total arrondi (A)	Carte de type C
								sup 62
D1	3122	5562	3165	0	0	11849	11800	2671
D101	19	1473	356	0	0	1848	1800	168
D106	218	1636	164	0	0	2018	2000	0
D110	841	2336	7	0	0	3184	3200	0
D13	474	1050	0	0	0	1524	1500	0
D131	1716	2241	235	0	0	4192	4200	0
D16	140	736	121	0	0	997	1000	0
D17	505	196	548	0	0	1249	1200	0
D180A	1211	519	28	0	0	1758	1800	4
D181	788	653	23	0	0	1464	1500	0
D19	3674	5749	1117	0	0	10540	10500	0
D2	1120	882	259	0	0	2261	2300	40
D20	36	139	163	0	0	338	300	0
D21	0	105	1243	0	0	1348	1300	1200
D24	289	233	0	0	0	522	500	0
D3	704	1003	147	0	0	1854	1900	0
D39	143	703	18	0	0	864	900	0
D50	126	733	489	0	0	1348	1300	0
D60	614	1926	483	0	0	3023	3000	26
D62	167	0	0	0	0	167	200	0
D63	167	212	362	0	0	741	700	0
D67	291	470	111	0	0	872	900	22
D69	5	48	159	0	0	212	200	0
D7	2712	5037	3188	607	0	11544	11500	2796
D74	297	377	168	0	0	842	800	38
D75	656	1415	0	0	0	2071	2100	0
D76	67	1167	445	109	0	1788	1800	193
D77	516	685	0	0	0	1201	1200	0
D77A	151	189	0	0	0	340	300	0
D9	622	2544	58	372	0	3596	3600	372
D906	1592	4320	2872	0	0	8784	8800	658
D907	3286	2132	3035	0	67	8520	8500	573
D908	1488	3199	392	0	0	5079	5100	88
D909	3452	2119	1319	0	0	6890	6900	177
D910	1171	2964	3277	1030	0	8442	8400	2442
D911	873	59	1972	0	0	2904	2900	1505
D912	699	1622	0	0	0	2321	2300	0
D920	683	2451	5234	0	0	8368	8400	2571
D985	1750	2609	466	0	0	4825	4800	375
D986	1554	2645	33	0	0	4232	4200	0
D9B	57	29	23	5	0	114	100	28
N190	579	2533	416	0	0	3528	3500	0
RD913	1507	3434	1712	24	0	6677	6700	1165
RD914	20	0	0	0	0	20	0	0
RD992	932	1496	198	0	0	2626	2600	126
Total	41034	71631	34006	2147	67	148885	148900	17238

Estimation du nombre d'habitants par commune et par classe de niveaux (Période nuit) :

Commune	Carte de type A					Total (A)	Total arrondi (A)	Carte de type C
	50-55	55-60	60-65	65-70	sup 70			sup 62
ANTONY	1337	1786	1838	8	0	4969	5000	623
ASNIERES-SUR-SEINE	3310	4580	770	159	0	8819	8800	534
BAGNEUX	637	445	261	0	0	1343	1300	244
BOULOGNE-BILLANCOURT	1727	3676	7276	157	0	12836	12800	4146
BOURG-LA-REINE	813	1804	1899	0	0	4516	4500	706
CHATENAY-MALABRY	2559	2988	124	3	0	5674	5700	24
CHATILLON	944	2726	436	0	0	4106	4100	57
CHAVILLE	355	520	3	0	0	878	900	0
CLAMART	750	746	280	0	0	1776	1800	47
CLICHY	3868	6668	3958	0	0	14494	14500	1833
COLOMBES	6700	3420	1436	1	0	11557	11600	78
COURBEVOIE	1837	4384	1703	1277	0	9201	9200	2354
FONTENAY-AUX-ROSES	2	5	0	0	0	7	0	0
GARCHES	1704	467	377	0	0	2548	2500	4
GENNEVILLIERS	7329	4173	245	0	0	11747	11700	17
ISSY-LES-MOULINEAUX	1435	3444	1723	109	0	6711	6700	589
LA GARENNE-COLOMBES	402	2760	324	0	0	3486	3500	26
LE PLESSIS-ROBINSON	1266	2366	0	0	0	3632	3600	0
LEVALLOIS-PERRET	1307	3019	494	0	0	4820	4800	0
MALAKOFF	116	542	1830	0	0	2488	2500	210
MARNES-LA-COQUETTE	462	212	0	0	0	674	700	0
MEUDON	583	2505	228	0	0	3316	3300	70
MONTROUGE	106	1348	1499	0	0	2953	3000	1411
NANTERRE	5254	5215	1651	24	0	12144	12100	544
NEUILLY-SUR-SEINE	3713	4267	1889	304	0	10173	10200	1469
PUTEAUX	1958	4757	1921	49	0	8685	8700	1927
RUEIL-MALMAISON	1217	3694	1327	0	0	6238	6200	787
SAINT-CLOUD	3947	3846	1158	31	67	9049	9000	690
SCEAUX	716	1666	1277	0	0	3659	3700	43
SEVRES	2271	2138	1021	970	5	6405	6400	1255
SURESNES	657	2144	853	0	0	3654	3700	386
VAUCRESSON	701	196	0	0	0	897	900	0
VILLE-D'AVRAY	1	0	0	0	0	1	0	0
VILLENEUVE-LA-GARENNE	193	1501	1424	0	0	3118	3100	549
Total	60177	84008	39225	3092	72	186574	186600	20623

Estimation du nombre de bâtiments d'éducation par voie et par classe de niveaux (Période nuit) :

Réseau routier national :

RÉSEAU NATIONAL							
Voie						Total (A)	Carte de type C
	50-55	55-60	60-65	65-70	sup 70		sup 62
A10	1	0	0	0	0	1	0
A13	2	1	3	2	0	8	3
A86	30	14	1	2	0	47	3
N118	6	9	2	0	0	17	2
N13	0	1	1	0	0	2	1
N315	6	2	4	0	0	12	0
Total	45	27	11	4	0	87	9

Réseau routier départemental et voies communales :

RÉSEAU NON NATIONAL							
Voie						Total (A)	Carte de type C
	50-55	55-60	60-65	65-70	sup 70		sup 62
D1	4	5	0	0	0	9	0
D106	0	2	0	0	0	2	0
D13	0	2	1	0	0	3	0
D131	2	2	1	0	0	5	0
D180A	2	1	0	0	0	3	0
D181	1	0	0	0	0	1	0
D19	0	1	0	0	0	1	0
D2	6	0	1	0	0	7	0
D20	0	3	0	0	0	3	0
D21	0	1	0	0	0	1	0
D24	1	2	0	0	0	3	0
D3	1	2	0	0	0	3	0
D50	2	0	1	0	0	3	0
D60	1	3	3	0	0	7	0
D62	0	1	1	0	0	2	0
D63	2	1	0	0	0	3	0
D67	1	3	0	0	0	4	0
D69	1	0	0	0	0	1	0
D7	5	4	0	0	0	9	0
D74	1	0	0	0	0	1	0
D75	1	1	0	0	0	2	0
D76	0	0	1	0	0	1	1
D77	1	0	0	0	0	1	0
D9	2	4	0	0	0	6	0
D906	5	4	1	0	0	10	0
D907	7	5	1	0	0	13	0
D908	1	0	0	0	0	1	0
D909	0	0	1	0	0	1	0
D910	4	2	2	0	0	8	1
D911	0	0	1	0	0	1	1
D920	3	2	5	0	0	10	1
D985	3	2	0	0	0	5	0
D986	5	2	0	0	0	7	0
N190	5	3	0	0	0	8	0
RD913	3	5	1	0	0	9	0
RD914	3	0	0	0	0	3	0
RD992	1	0	1	0	0	2	1
Total	74	63	22	0	0	159	5

Estimation du nombre de bâtiments d'éducation par commune et par classe de niveaux (Période nuit) :

Commune	Carte de type A					Total (A)	Carte de type C
	50-55	55-60	60-65	65-70	sup 70		sup 62
ANTONY	2	1	2	0	0	5	1
ASNIERES-SUR-SEINE	10	5	4	0	0	19	0
BOULOGNE-BILLANCOURT	1	0	1	0	0	2	0
BOURG-LA-REINE	3	1	0	0	0	4	0
CHATENAY-MALABRY	15	5	1	0	0	21	1
CHATILLON	3	1	0	0	0	4	0
CLAMART	5	3	1	0	0	9	0
CLICHY	1	5	1	0	0	7	1
COLOMBES	5	5	1	2	0	13	2
COURBEVOIE	2	3	1	0	0	6	1
GARCHES	0	2	0	0	0	2	0
GENNEVILLIERS	8	6	0	0	0	14	0
ISSY-LES-MOULINEAUX	6	0	3	0	0	9	1
LA GARENNE-COLOMBES	2	1	1	0	0	4	0
LE PLESSIS-ROBINSON	1	2	0	0	0	3	0
LEVALLOIS-PERRET	1	0	1	0	0	2	0
MARNES-LA-COQUETTE	1	0	0	0	0	1	0
MEUDON	6	6	2	0	0	14	2
MONTROUGE	1	1	4	0	0	6	0
NANTERRE	17	14	1	0	0	32	0
NEUILLY-SUR-SEINE	2	1	1	0	0	4	1
PUTEAUX	1	1	0	0	0	2	0
RUEIL-MALMAISON	3	5	0	0	0	8	0
SAINT-CLOUD	9	8	3	2	0	22	3
SCEAUX	1	6	3	0	0	10	0
SEVRES	5	5	2	0	0	12	1
SURESNES	1	2	0	0	0	3	0
VAUCRESSON	4	0	0	0	0	4	0
VILLENEUVE-LA-GARENNE	3	1	0	0	0	4	0
Total	119	90	33	4	0	246	14

Estimation du nombre de bâtiments de santé par voie et par classe de niveaux (Période nuit) :

Réseau routier national :

RÉSEAU NATIONAL							
Voie	50-55	55-60	60-65	65-70	sup 70	Total (A)	Carte de type C
							sup 62
A13	2	0	0	0	0	2	0
A86	1	1	4	2	0	8	2
N118	2	0	0	0	0	2	0
N13	4	0	2	0	0	6	2
Total	9	1	6	2	0	18	4

Réseau routier départemental et voies communales :

RÉSEAU NON NATIONAL							
Voie	50-55	55-60	60-65	65-70	sup 70	Total (A)	Carte de type C
							sup 62
D1	0	1	0	0	0	1	0
D131	0	1	5	0	0	6	0
D17	1	3	1	0	0	5	0
D19	0	1	0	0	0	1	0
D2	8	6	0	0	0	14	0
D3	0	3	0	0	0	3	0
D50	4	1	0	0	0	5	0
D60	3	3	24	0	0	30	0
D7	0	3	0	0	0	3	0
D76	0	2	0	0	0	2	0
D906	9	3	0	0	0	12	0
D907	5	2	4	0	0	11	1
D908	1	1	0	0	0	2	0
D920	0	10	2	0	0	12	0
D986	3	1	0	0	0	4	0
Total	34	41	36	0	0	111	1

Estimation du nombre de bâtiments de santé par commune et par classe de niveaux (Période nuit) :

Commune	Carte de type A					Total (A)	Carte de type C
	50-55	55-60	60-65	65-70	sup 70		sup 62
ASNIERES-SUR-SEINE	0	3	0	0	0	3	0
BOULOGNE-BILLANCOURT	2	0	0	0	0	2	0
BOURG-LA-REINE	0	10	0	0	0	10	0
CHATENAY-MALABRY	3	1	0	0	0	4	0
CLAMART	17	9	0	0	0	26	0
CLICHY	1	4	1	0	0	6	0
COLOMBES	1	1	0	0	0	2	0
GARCHES	4	1	1	0	0	6	0
ISSY-LES-MOULINEAUX	4	3	0	0	0	7	0
LA GARENNE-COLOMBES	0	1	0	0	0	1	0
LE PLESSIS-ROBINSON	3	1	0	0	0	4	0
MONTROUGE	0	0	2	0	0	2	0
NANTERRE	0	1	9	2	0	12	2
NEUILLY-SUR-SEINE	1	1	0	0	0	2	0
PUTEAUX	4	0	2	0	0	6	2
SAINT-CLOUD	1	1	3	0	0	5	1
SCEAUX	0	2	24	0	0	26	0
SEVRES	2	0	0	0	0	2	0
SURESNES	0	3	0	0	0	3	0
Total	43	42	42	2	0	129	5