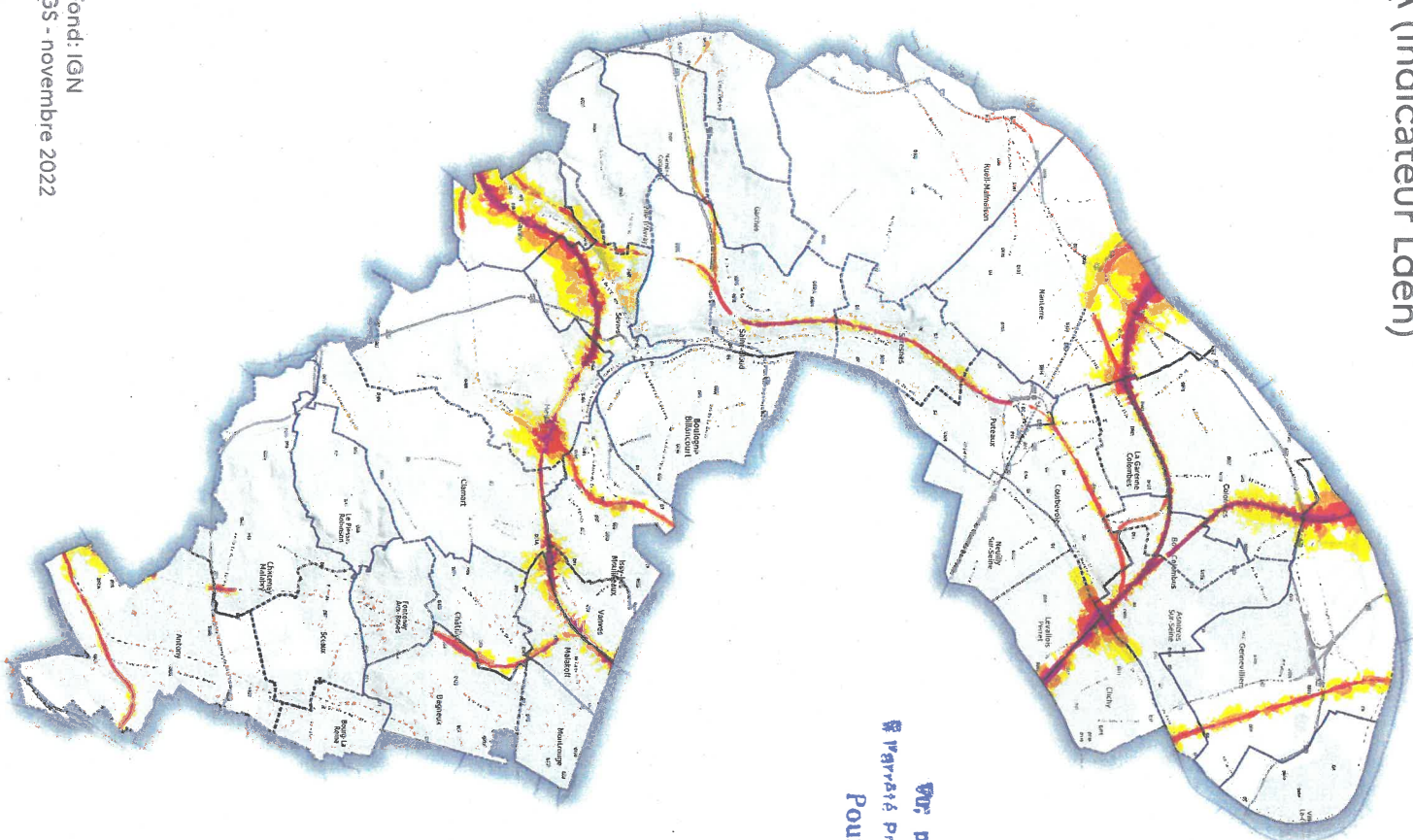


Carte de bruit stratégique de type A (indicateur Lden)

Bruit ferré dans les Hauts-de-Seine



- Niveaux sonores dB(A)
- 55 - 60
 - 60 - 65
 - 65 - 70
 - 70 - 75
 - > 75

Limite départementale


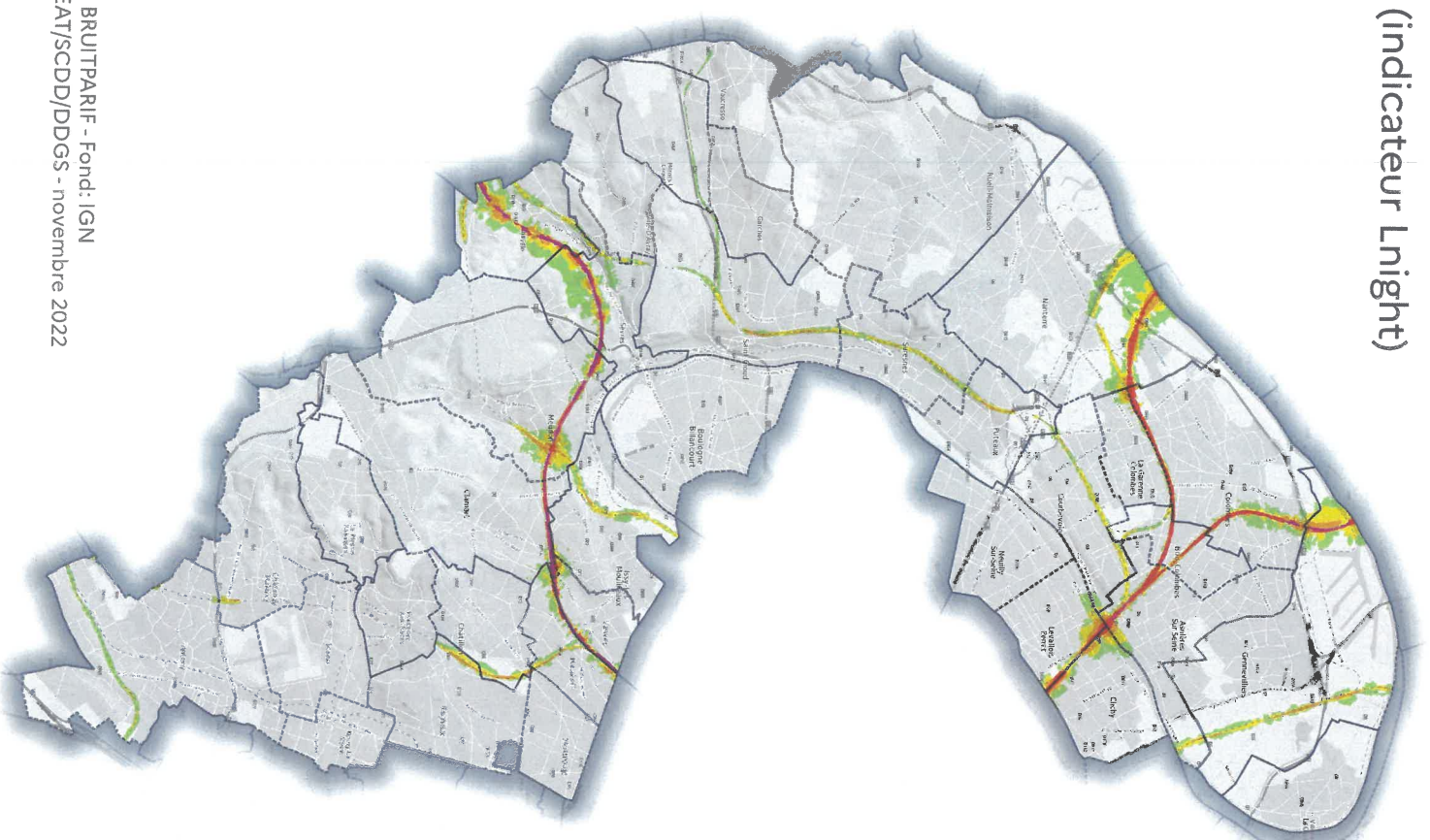
Vu, pour être annexé
 au **Procès-verbal** Préfectoral du **19 JUN 2023**
 Pour le Préfet, et par délégation
 Le Secrétaire Général

Pascal GAUCI

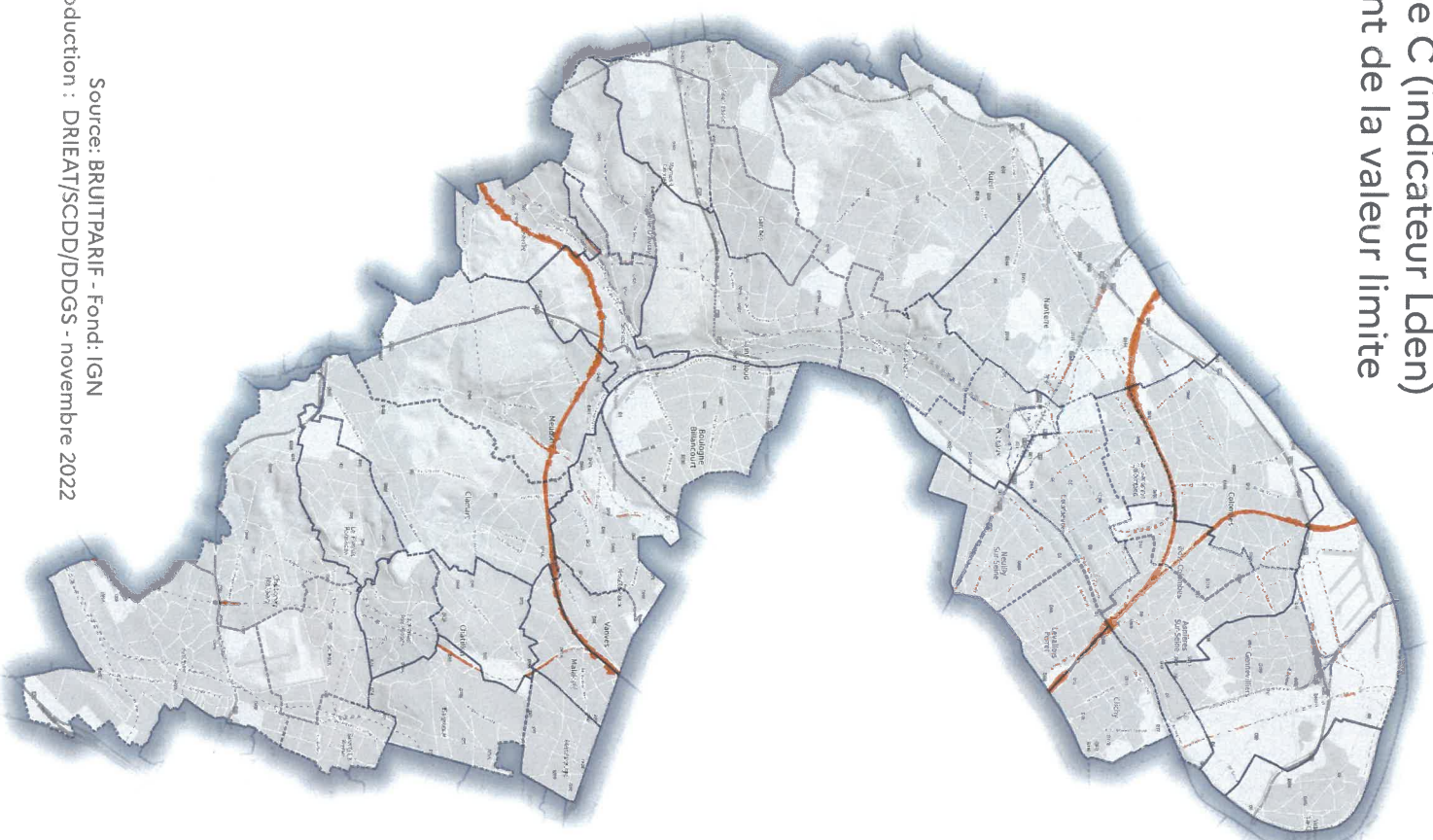


Carte de bruit stratégique de type A (indicateur Ln1night)

Bruit ferré dans les Hauts-de-Seine



Carte de bruit stratégique de type C (indicateur Lden) Bruit ferré - Zones de dépassement de la valeur limite dans les Hauts-de-Seine



Niveaux sonores dB(A)

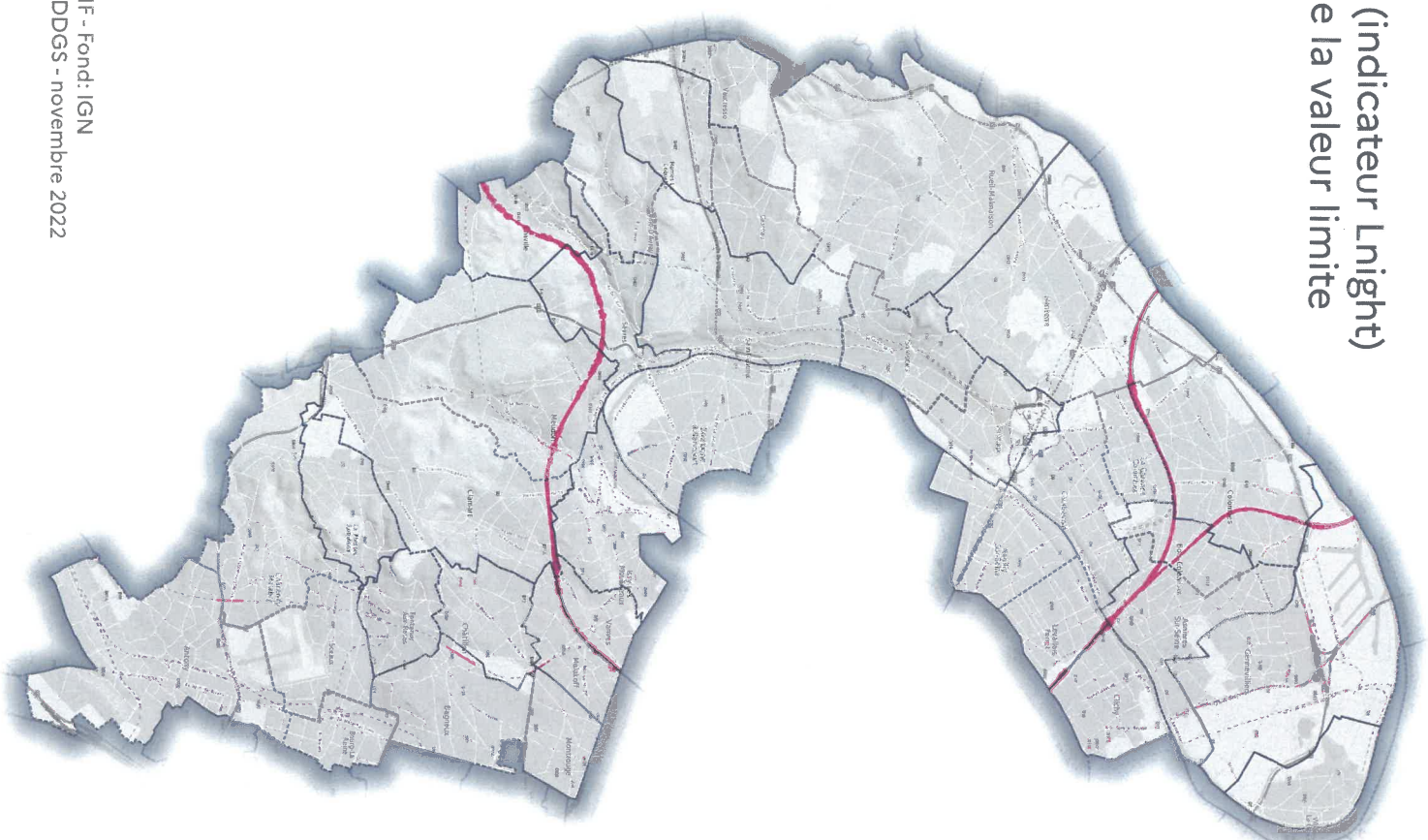
-  > 68 dB(A) pour les lignes à grande vitesse
-  > 73 dB(A) pour les voies ferrées conventionnelles

 Limite communale

Source: BRUITPARIF - Fond: IGN
Production : DRIEAT/SCDD/DDGS - novembre 2022

0 2,5 5 km

Carte de bruit stratégique de type C (indicateur Ln1ght) Bruit ferré - Zones de dépassement de la valeur limite dans les Hauts-de-Seine



Niveaux sonores dB(A)

-  > 62 dB(A) pour les lignes à grande vitesse
-  > 65 dB(A) pour les voies ferrées conventionnelles

 Limite communale

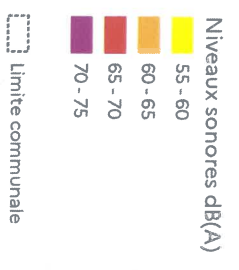
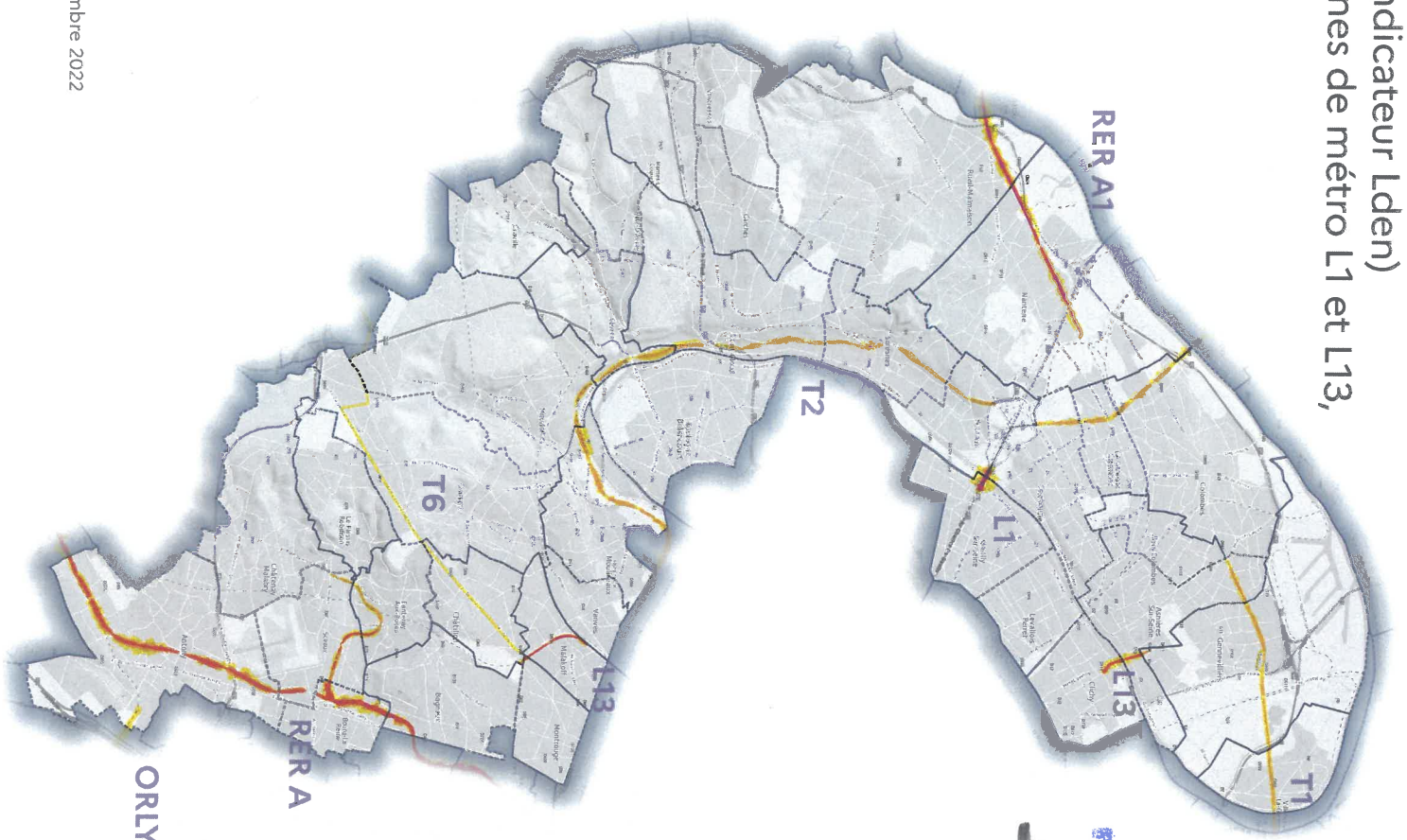


Carte de bruit stratégique de type A (indicateur Lden) RATP : autour du RER A1, RER B, des lignes de métro L1 et L13, des tramways T1, T2, T6 et Orlyval dans les Hauts-de-Seine

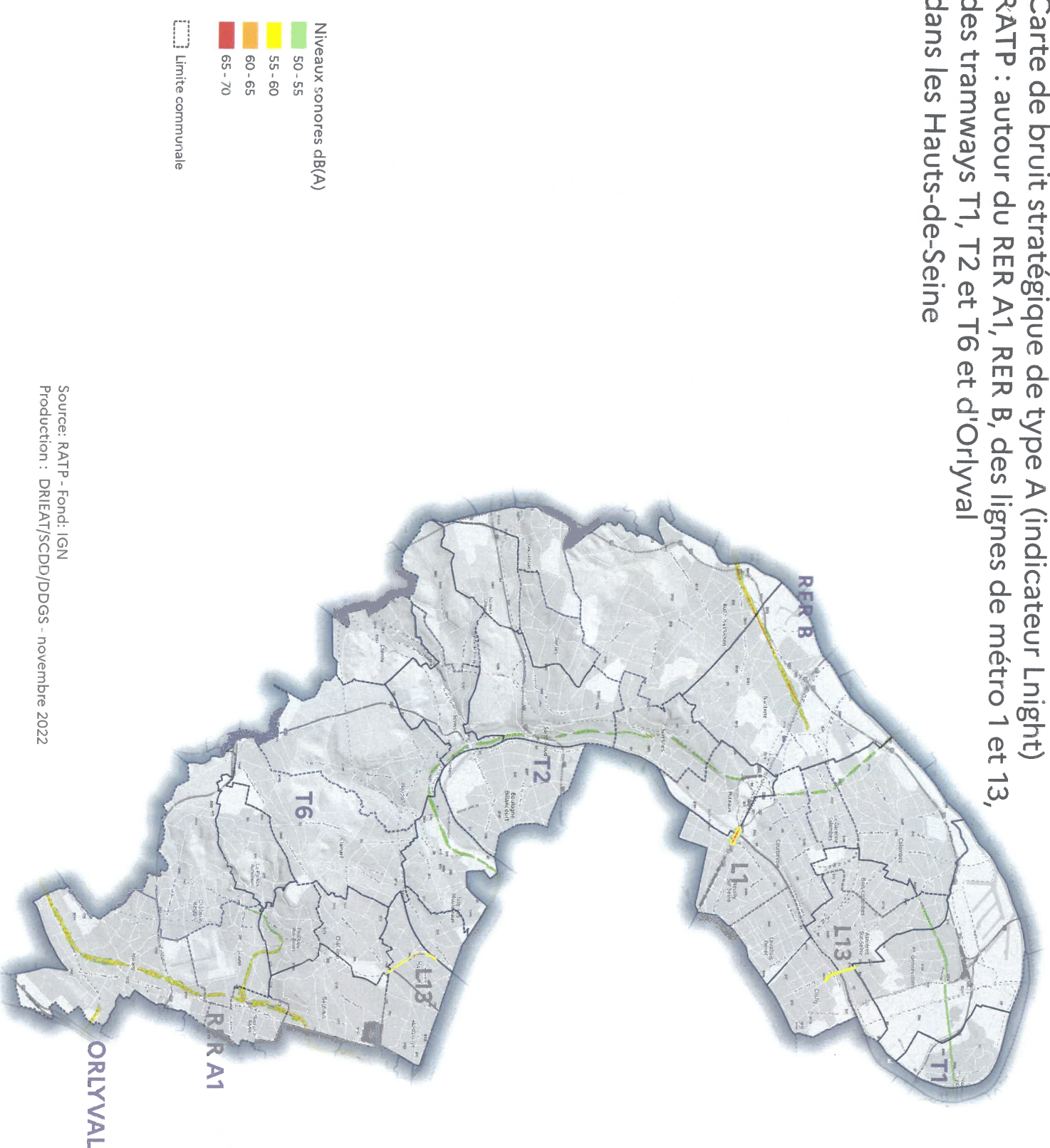
Vu pour être annexé
 au Préfet Préfectoral du
19 JUN 2023

Pour le

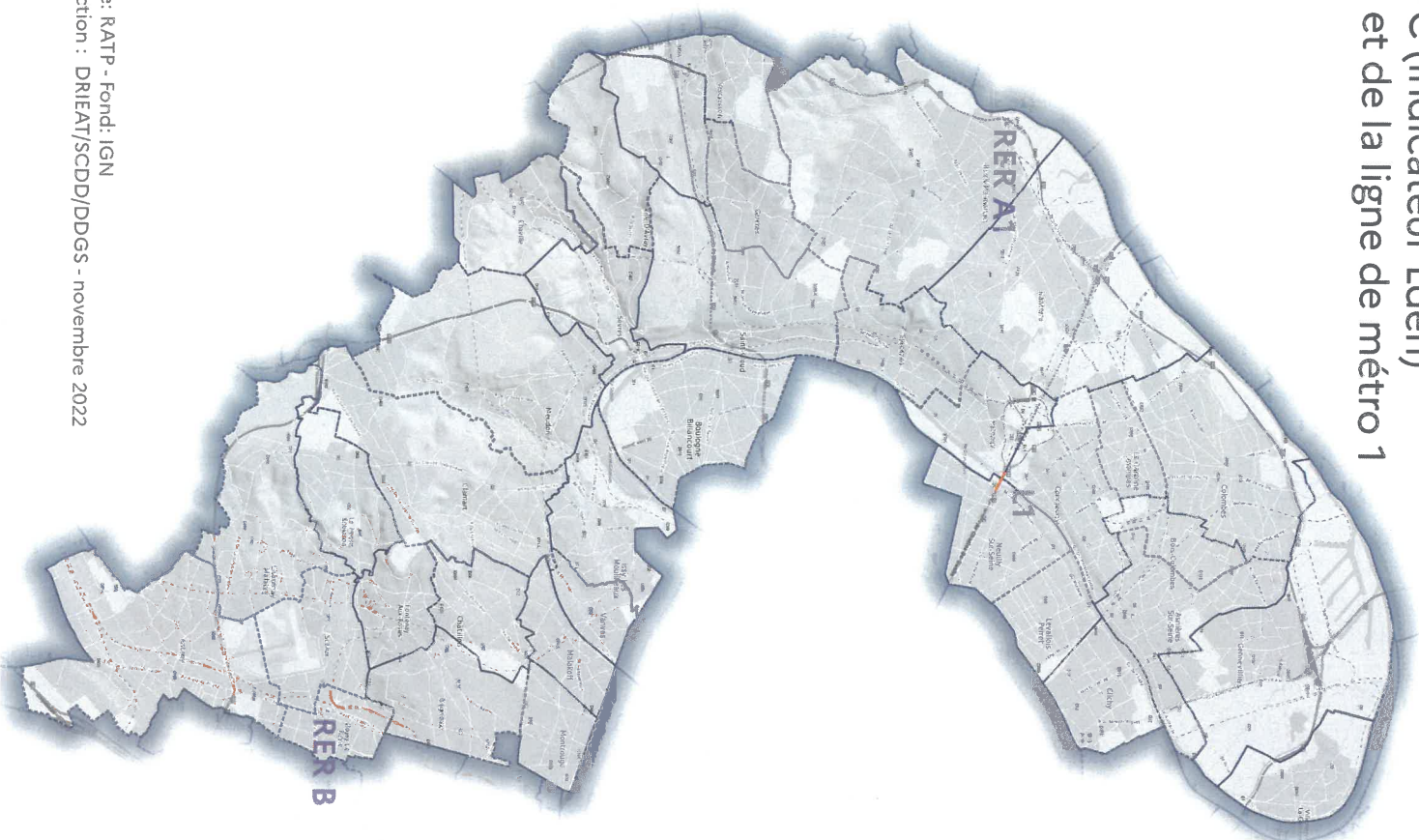
 Pascale VIVALI



Carte de bruit stratégique de type A (indicateur Ln1ght) RATP : autour du RER A1, RER B, des lignes de métro 1 et 13, des tramways T1, T2 et T6 et d'Orlyval dans les Hauts-de-Seine



Carte de bruit stratégique de type C (indicateur Lden) RATP : autour des RER A1 et RER B, et de la ligne de métro 1 dans les Hauts-de-Seine

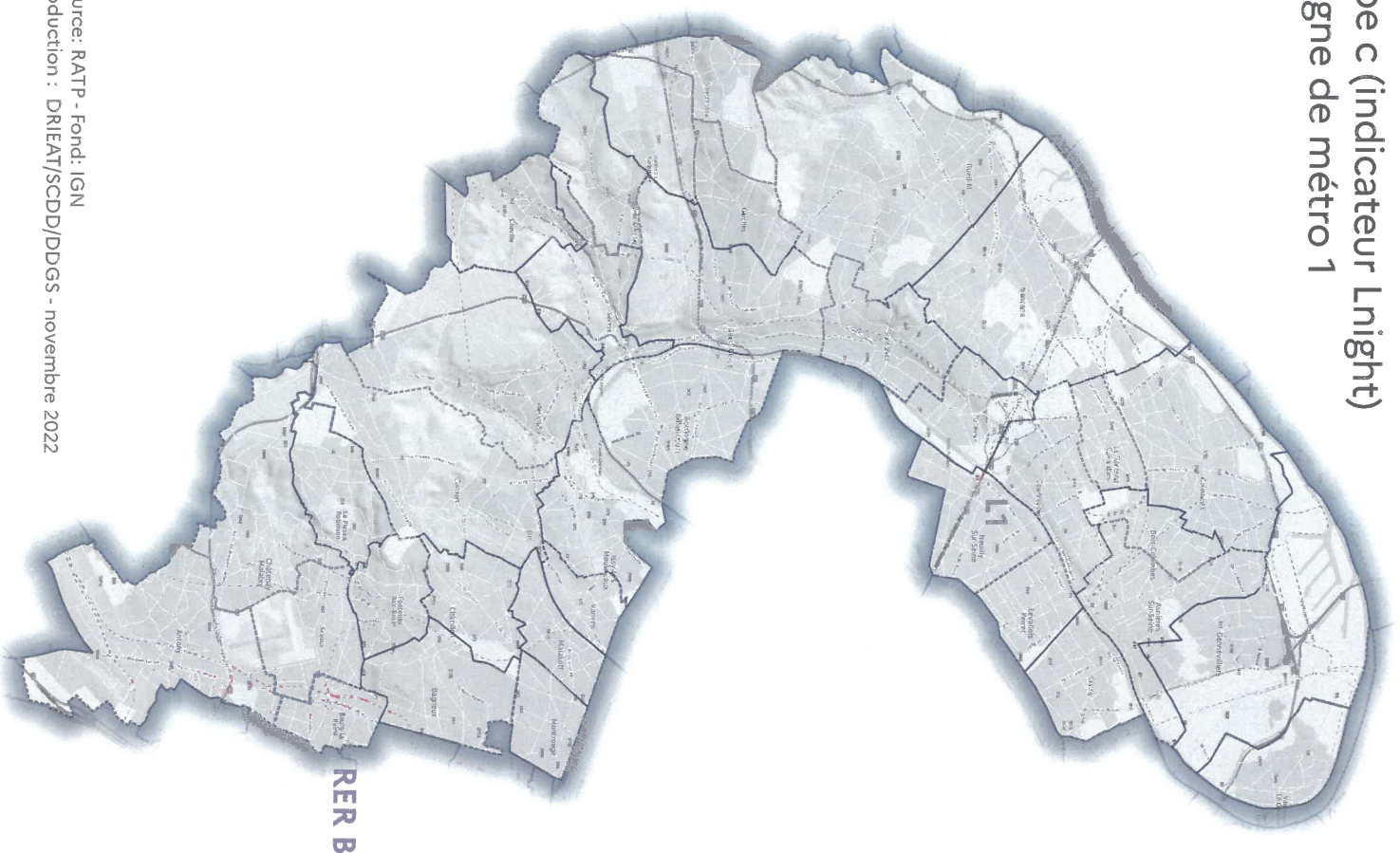


Niveau sonore dB(A)

73 - 83

Limite communale

Carte de bruit stratégique de type c (indicateur Ln_{night}) RATP : autour du RER B et de la ligne de métro 1 dans les Hauts-de-Seine



Niveau sonore dB(A)
65

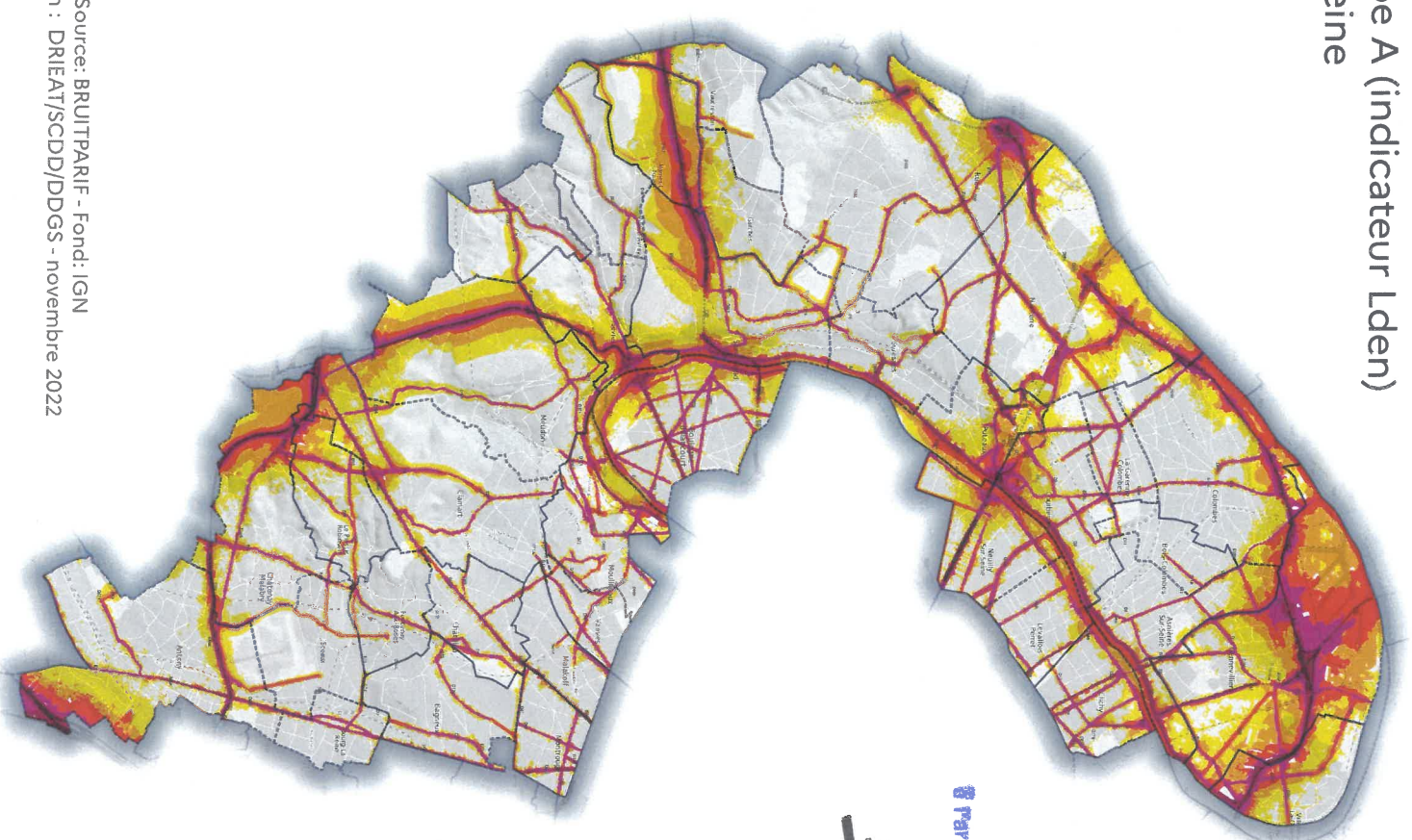
Limite communale

Carte de bruit stratégique de type A (indicateur Lden) Bruit routier dans les Hauts-de-Seine



**Pour être annexé
à l'arrêté Préfectoral du 19 JUILLET 2023**

**Pour le préfet et par délégation
le Secrétaire général
Pascal GAUCI**



Niveaux sonores dB(A)

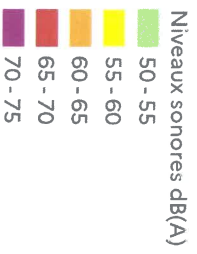


 Limite communale

Source : BRUITPARIF - Fond : IGN
Production : DRIEAT/SCDD/DDGS - novembre 2022



Carte de bruit stratégique de type A (indicateur Ln1ght) Bruit routier dans les Hauts-de-Seine



 Limite communale

Source: BRUITPARIF - Fond: IGN
Production : DRIEAT/SCDD/DDGS - novembre 2022



Carte de bruit stratégique de type C (indicateur Lden) Bruit routier - Zones de dépassement de la valeur limite dans les Hauts-de-Seine



Niveaux sonores dB(A)
■ > 68
- - - Limite communale

Source: BRUITPARIF - Fond: IGN
Production : DRIEAT/SCDD/DDGS - novembre 2022

0 2,5 5 km

Carte de bruit stratégique de type C (indicateur Lnigt) Bruit routier - Zones de dépassement de la valeur limite dans les Hauts-de-Seine



Niveaux sonores dB(A)
> 62

Limite communale

Source: BRUITPARIF - Fond: IGN
Production : DRIEAT/SCDD/DDGS - novembre 2022

